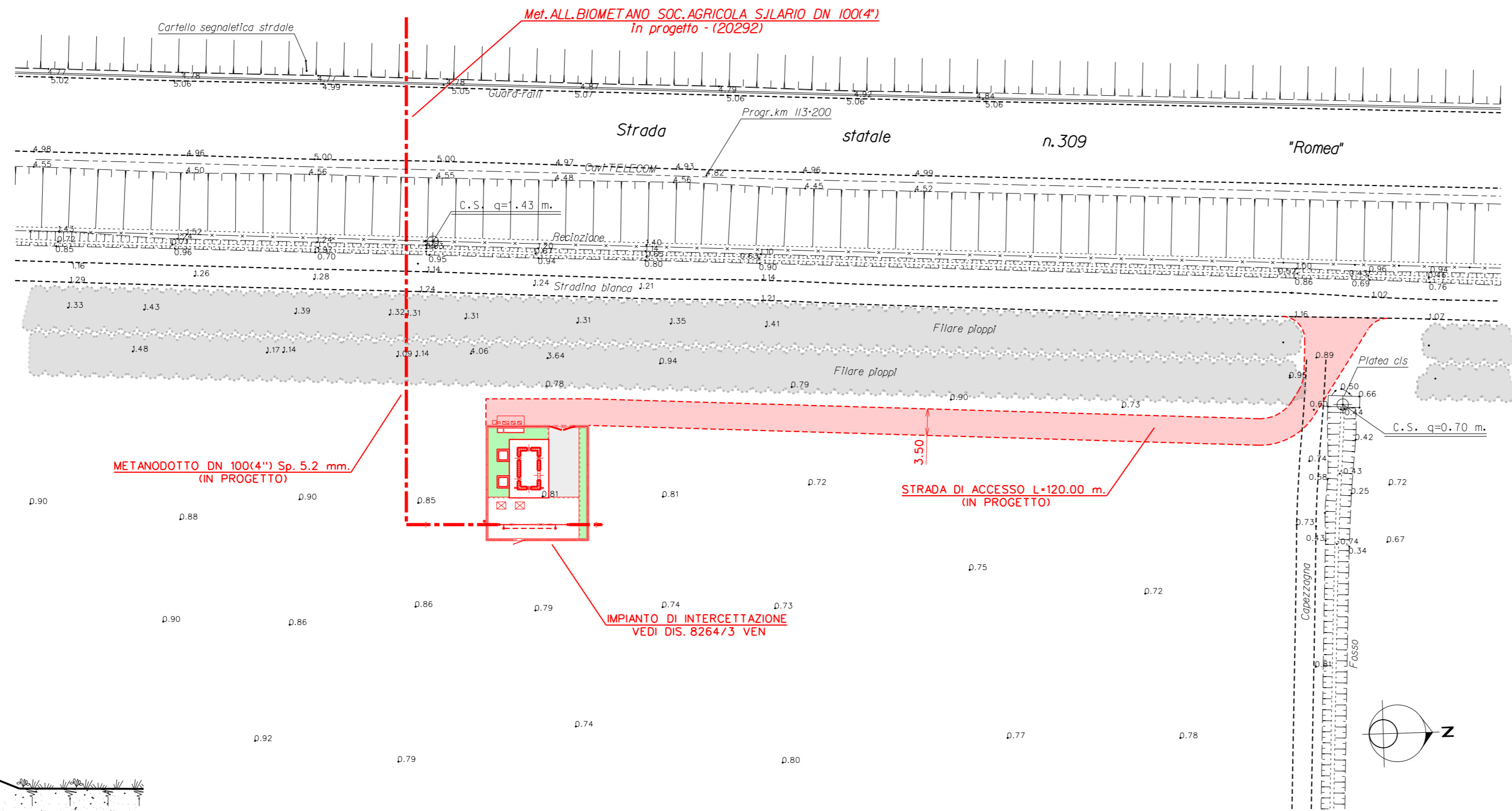
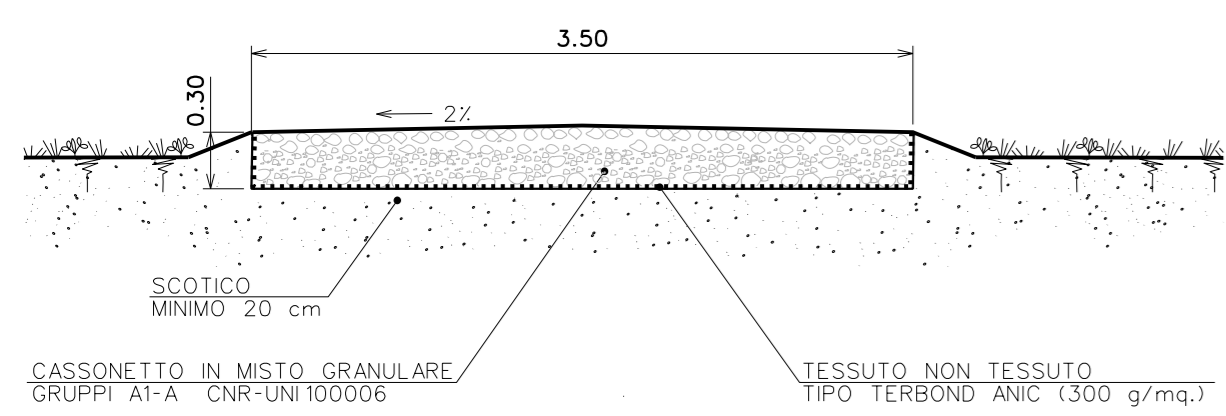


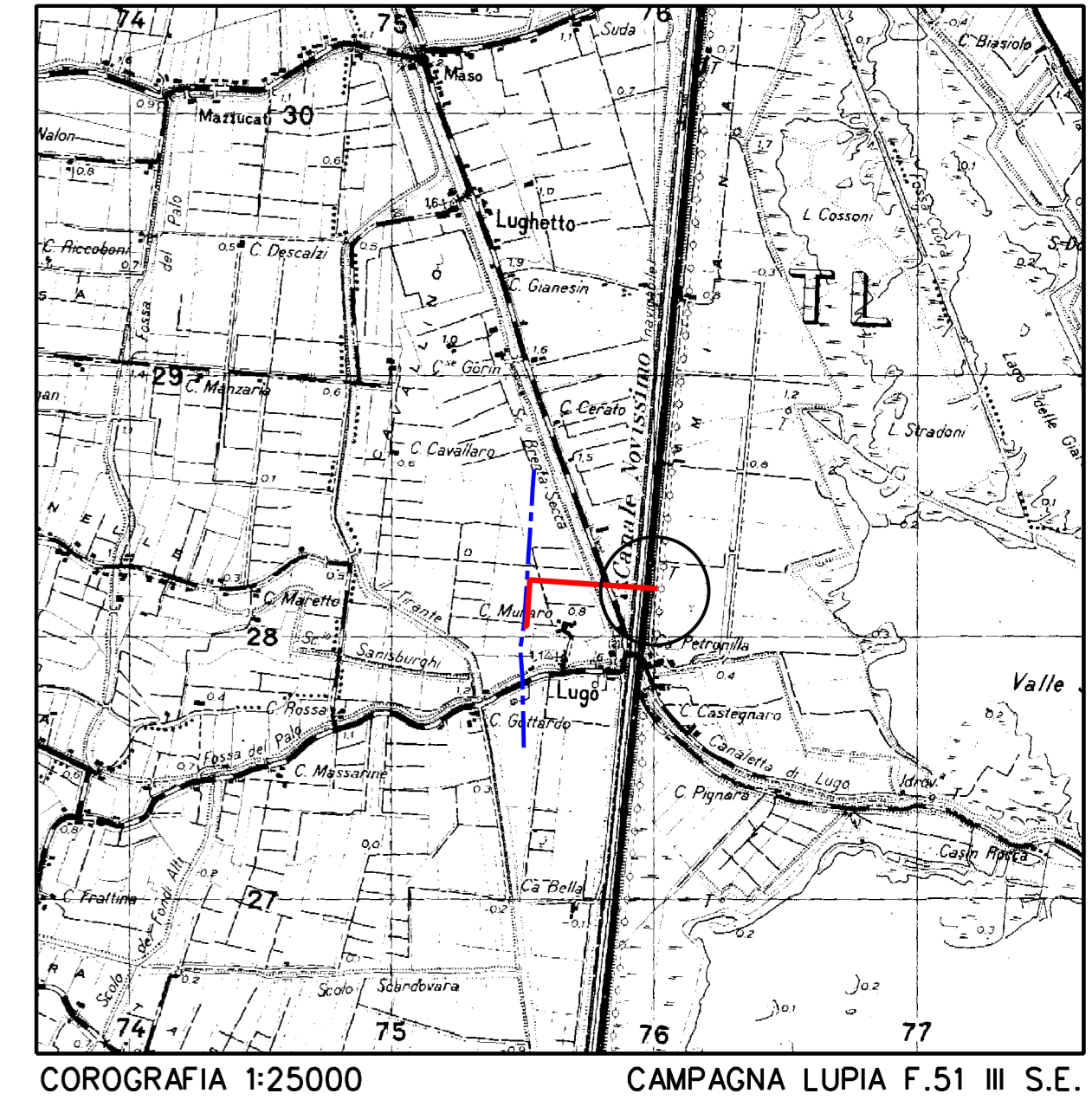
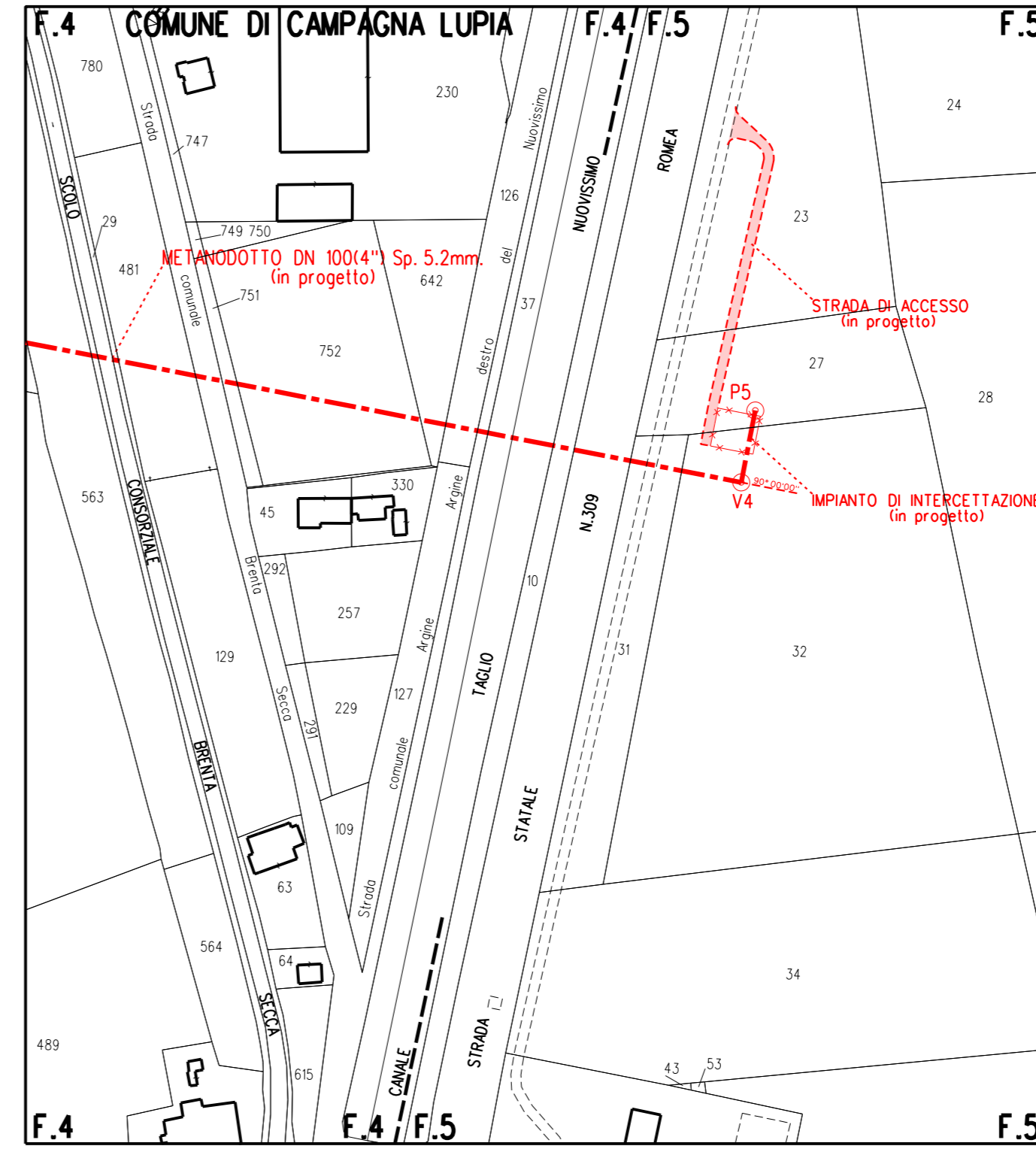
RILIEVO PLANOALTIMETRICO
SCALA 1:500



SEZIONE TIPO STRADA DI ACCESSO
Tab. GASD C.13.40.80.01



PLANIMETRIA CATASTALE - scala 1:2000



COROGRAFIA 1:25000
CAMPAGNA LUPIA F.51 III S.E.

0	14/06/18	EMISSIONE DISEGNO DI PROGETTO	A.GHIRARDI	A.GHIRARDI	DE MARTIN
INDICE	DATA	REVISIONI	DISEGN.	CONTR.	APPROV.
			DIS.		
			8264/4 VEN		
Impianto: N. 20291 Metanodotto: ALL. BIOMETANO SOC. AGRICOLA SANT'ILARIO DN 100(4'') di CAMPAGNA LUPIA (VE)			COMM. NR/17470/R-L01		
			INDICE		
			SCALA 1:500		
STRADA DI ACCESSO IMPIANTO TERMINALE PLANIMETRIA E PARTICOLARI			sostituisce il sostituito dal		