Rilevamento del Patrimonio Edilizio
Scheda tipo "B"

Provincia di Treviso - Comune di Segusino **scheda n.: 708**

DATI METRICI	TIPOLOGIA	CONTESTO AMBIENTALE
Numero piani: 3	Isolato :	Parco : Z.T.O. A1: X
Volume mc : 264	In cortina: X	Giardino: Z.T.O. A2:
Sup. coperta mq: 88	A corte :	Orto :
	Monofamigliare:	Scoperto:
	Bifamigliare:	Tessuto urbano:

INTERVENTI	PARTICOLARI DI RILIEVO	VINCOLO
Epoca imp. originario: A	Architettonico:	L. 1089:
Interventi successivi:	Scultoreo:	L. 1497:
Entità :	Pittorico:	L.R. 58 :

CARATTERISTICHE COSTRUTTIVE E MATERIALI

Strutture verticali	Strutture orizzontali	Struttura del tetto
Legno:	Latero cem.: X	Laterocemento: X
Cotto:	Legno:	Legno :
Sasso: X	Ferro:	Ferro :
Altro:	C.A.:	Altro :
Condizione: cattivo	Condizione: cattivo	Condizione: cattivo

STATO DI CONSERVAZIONE COMPLESSIVO	STATO DI CONSERVAZIONE DELLE STRUTTURE
Cattivo : X	Cattivo : X
Mediocre:	Mediocre:
Buono :	Buono :

CONSISTENZA PATRIMONIO IMMOBILIARE BENI AMBIENTALI

RIFERIMENTO SCHEDA "A"	DESTINAZIONE D'USO
Nr. edificio: 431	Originaria: abitazione
Sezione : Segusino	Attuale : abitazione

DESCRIZIONE

N° UNITA'	DESTINAZIONE	GRADO DI PROTEZIONE	ADEGUAMENTO ALTEZZA PIANI	ALTEZZA ORIGINARIA	NUOVO ALLINEAMENTO PLANIMETRICO	STESSO SEDIME	FACCIATE VINCOLATE	ELEMENTI ARCHITETTONICI	SUPERFETAZIONI	RIPRISTINO ELEMENTI	NOTE
431	C	3	*			*					

COMUNE DI SEGUSINO
IL SEGRETARIO COMUNALE
Dott. Antonio Collegari

FOTO

Piante

Estratto mappale

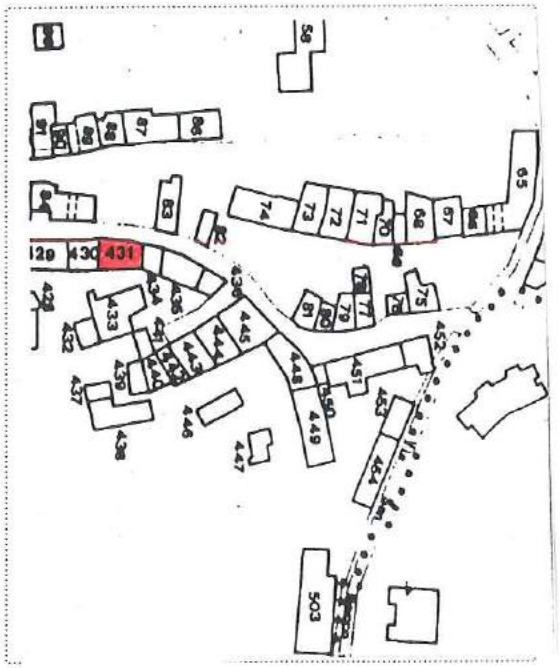

Rilevamento del Patrimonio Edilizio
Scheda tipo "B"

Provincia di Treviso - Comune di Segusino **scheda n.: 709**

DATI METRICI	TIPOLOGIA	CONTESTO AMBIENTALE
Numero piani: 3	Isolato :	Parco : Z.T.O. A1: X
Volume mc : 511	In cortina: X	Giardino: Z.T.O. A2:
Sup. coperta mq: 93	A corte :	Orto :
	Monofamigliare:	Scoperto:
	Bifamigliare:	Tessuto urbano:

INTERVENTI	PARTICOLARI DI RILIEVO	VINCOLO
Epoca imp. originario: B	Architettonico:	L. 1089:
Interventi successivi: X	Scultoreo:	L. 1497:
Entità : modesta	Pittorico:	L.R. 58 :

CARATTERISTICHE COSTRUTTIVE E MATERIALI

Strutture verticali	Strutture orizzontali	Struttura del tetto
Legno:	Latero cem.:	Laterocemento:
Cotto:	Legno: X	Legno : X
Sasso: X	Ferro:	Ferro :
Altro:	C.A.:	Altro :
Condizione: cattivo	Condizione: cattivo	Condizione: cattivo

STATO DI CONSERVAZIONE COMPLESSIVO	STATO DI CONSERVAZIONE DELLE STRUTTURE
Cattivo : X	Cattivo : xX
Mediocre:	Mediocre:
Buono :	Buono :

CONSISTENZA PATRIMONIO IMMOBILIARE BENI AMBIENTALI

RIFERIMENTO SCHEDA "A"	DESTINAZIONE D'USO
Nr. edificio: 432	Originaria: abitazione
Sezione : Segusino	Attuale : abitazione non utilizz.

DESCRIZIONE

N° UNITA'	DESTINAZIONE	GRADO DI PROTEZIONE	ADEGUAMENTO ALTEZZA PIANI	ALTEZZA ORIGINARIA	NUOVO ALLINEAMENTO PLANIMETRICO	STESSO SEDIME	FACCIATE VINCOLATE	ELEMENTI ARCHITETTONICI	SUPERFETAZIONI	RIPRISTINO ELEMENTI
432	C	3								

Nell'intervento di ristrutturazione dell'edificio dovrà essere garantito il collegamento tra le due corti attraverso un portico. E' consentito l'innalzamento della falda fino a raggiungere l'altezza dell'edificio adiacente (edificio numero 433).

COMUNE DI SEGUSINO
IL SEGRETARIO COMUNALE
Dott. Vittorio Collegari

Piante	Estratto mappale
	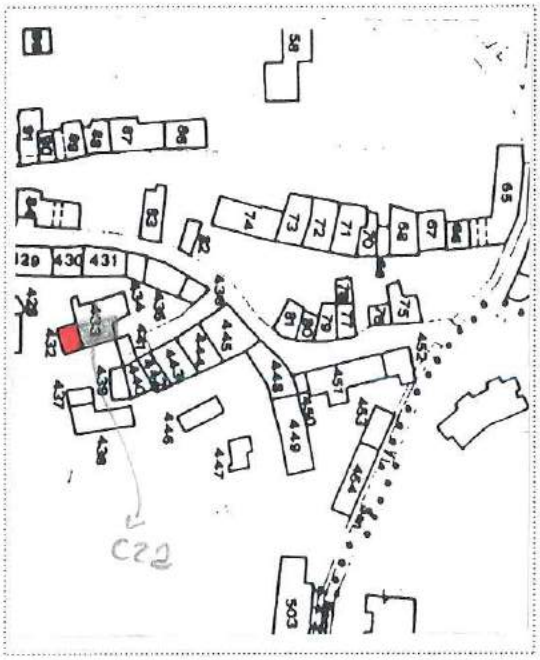

FOTO

Rilevamento del Patrimonio Edilizio
Scheda tipo "B"

Provincia di Treviso - Comune di Segusino **scheda n.: 710**

DATI METRICI	TIPOLOGIA	CONTESTO AMBIENTALE
Numero piani: 2	Isolato :	Parco : Z.T.O. A1: X
Volume mc : 671	In cortina: X	Giardino: Z.T.O. A2:
Sup. coperta mq: 122	A corte :	Orto :
	Monofamigliare:	Scoperto:
	Bifamigliare:	Tessuto urbano:

INTERVENTI	PARTICOLARI DI RILIEVO	VINCOLO
Epoca imp. originario: A	Architettonico:	L. 1089:
Interventi successivi:	Scultoreo:	L. 1497:
Entità :	Pittorico:	L.R. 58 :

CARATTERISTICHE COSTRUTTIVE E MATERIALI

Strutture verticali	Strutture orizzontali	Struttura del tetto
Legno:	Latero cem.:	Laterocemento:
Cotto:	Legno: X	Legno : X
Sasso: X	Ferro:	Ferro :
Altro:	C.A.:	Altro :
Condizione: cattivo	Condizione: cattivo	Condizione: cattivo

STATO DI CONSERVAZIONE COMPLESSIVO	STATO DI CONSERVAZIONE DELLE STRUTTURE
Cattivo : X	Cattivo : X
Mediocre:	Mediocre:
Buono :	Buono :

CONSISTENZA PATRIMONIO IMMOBILIARE BENI AMBIENTALI

RIFERIMENTO SCHEDA "A"	DESTINAZIONE D'USO
Nr. edificio: 433	Originaria: annesso agricolo
Sezione : Segusino	Attuale : annesso agricolo e garage

DESCRIZIONE

N° UNITA'	DESTINAZIONE	GRADO DI PROTEZIONE	ADEGUAMENTO ALTEZZA PIANI	ALTEZZA ORIGINARIA	NUOVO ALLINEAMENTO PLANIMETRICO	STESSO SEDIME	FACCIATE VINCOLATE	ELEMENTI ARCHITETTONICI	SUPERFETAZIONI	RIPRISTINO ELEMENTI	NOTE
433	R	2		*		*					

IL SEGRETARIO COMUNALE
Dott. Ennio Calligaro

FOTO

Piante

Estratto mappale

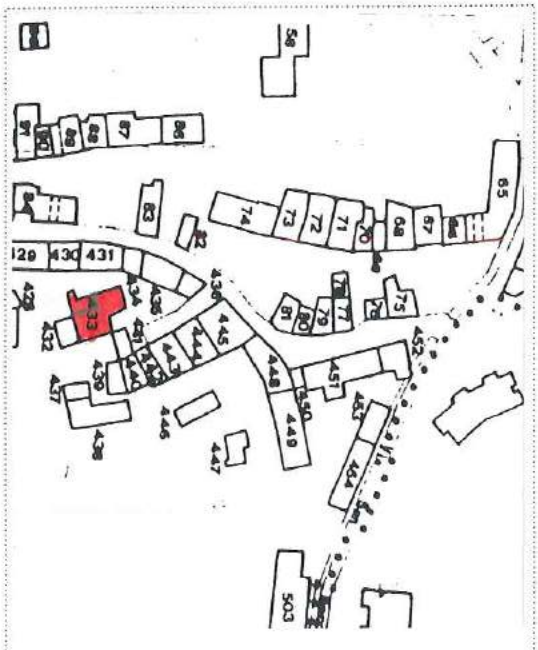

Rilevamento del Patrimonio Edilizio
Scheda tipo "B"

Provincia di Treviso - Comune di Segusino scheda n.: 711

DATI METRICI	TIPOLOGIA	CONTESTO AMBIENTALE
Numero piani: 3	Isolato :	Parco : Z.T.O. A1: X
Volume mc : 180	In cortina: X	Giardino: Z.T.O. A2:
Sup. coperta mq: 30	A corte :	Orto :
	Monofamigliare:	Scoperto:
	Bifamigliare:	Tessuto urbano:

INTERVENTI	PARTICOLARI DI RILIEVO	VINCOLO
Epoca imp. originario: A	Architettonico:	L. 1089:
Interventi successivi: X	Scultoreo:	L. 1497:
Entità : pesante	Pittorico:	L.R. 58 :

CARATTERISTICHE COSTRUTTIVE E MATERIALI

Strutture verticali	Strutture orizzontali	Struttura del tetto
Legno:	Latero cem.:	Laterocemento:
Cotto:	Legno: X	Legno : X
Sasso: X	Ferro:	Ferro :
Altro:	C.A.:	Altro :
Condizione: mediocre	Condizione: mediocre	Condizione: mediocre

STATO DI CONSERVAZIONE COMPLESSIVO	STATO DI CONSERVAZIONE DELLE STRUTTURE
Cattivo :	Cattivo :
Mediocre: X	Mediocre: X
Buono :	Buono :

CONSISTENZA PATRIMONIO IMMOBILIARE BENI AMBIENTALI

RIFERIMENTO SCHEDA "A"	DESTINAZIONE D'USO
Nr. edificio: 434	Originaria: abitazione
Sezione : Segusino	Attuale : abitazione

DESCRIZIONE

N° UNITA'	DESTINAZIONE	GRADO DI PROTEZIONE	ADEGUAMENTO ALTEZZA PIANI	ALTEZZA ORIGINARIA	NUOVO ALLINEAMENTO PLANIMETRICO	STESSO SEDIME	FACCIATE VINCOLATE	ELEMENTI ARCHITETTONICI	SUPERFETAZIONI	RIPRISTINO ELEMENTI	NOTE
434	C	2	*			*				*	Ripristinare finestre in facciata

IL SEGRETARIO COMUNALE
Dott. Ennio Callegari

Piante

Estratto mappale

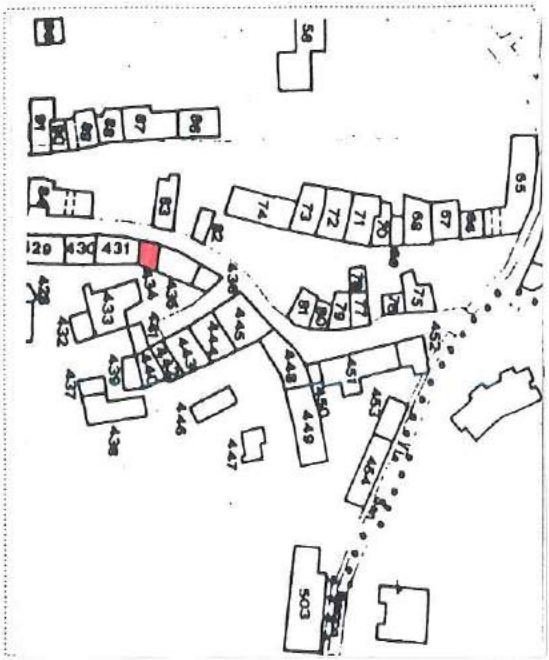

FOTO

Rilevamento del Patrimonio Edilizio
Scheda tipo "B"

Provincia di Treviso - Comune di Segusino scheda n.: 712

DATI METRICI		TIPOLOGIA		CONTESTO AMBIENTALE	
Numero piani:	3	Isolato :		Parco :	Z.T.O. A1: X
Volume mc :	312	In cortina:	X	Giardino:	Z.T.O. A2:
Sup. coperta mq:	52	A corte :		Orto :	
		Monofamigliare:		Scoperto:	
		Bifamigliare:		Tessuto urbano:	

INTERVENTI		PARTICOLARI DI RILIEVO		VINCOLO	
Epoca imp. originario:	A	Architettonico:		L. 1089:	
Interventi successivi:		Scultoreo:		L. 1497:	
Entità :		Pittorico:		L.R. 58 :	

CARATTERISTICHE COSTRUTTIVE E MATERIALI

Strutture verticali		Strutture orizzontali		Struttura del tetto	
Legno:		Latero cem.:		Laterocemento:	
Cotto:		Legno:	X	Legno :	X
Sasso:	X	Ferro:		Ferro :	
Altro:		C.A.:		Altro :	
Condizione:	mediocre	Condizione:	mediocre	Condizione:	mediocre

STATO DI CONSERVAZIONE COMPLESSIVO		STATO DI CONSERVAZIONE DELLE STRUTTURE	
Cattivo :		Cattivo :	
Mediocre:	X	Mediocre:	X
Buono :		Buono :	

CONSISTENZA PATRIMONIO IMMOBILIARE BENI AMBIENTALI

RIFERIMENTO SCHEDA "A"		DESTINAZIONE D'USO	
Nr. edificio:	**435**	Originaria:	abitazione
Sezione :	**Segusino**	Attuale :	abitazione

DESCRIZIONE

N° UNITA'	DESTINAZIONE	GRADO DI PROTEZIONE	ADEGUAMENTO ALTEZZA PIANI	ALTEZZA ORIGINARIA	NUOVO ALLINEAMENTO PLANIMETRICO	STESSO SEDIME	FACCIATE VINCOLATE	ELEMENTI ARCHITETTONICI	SUPERFETAZIONI	RIPRISTINO ELEMENTI	NOTE
435	C	1		*		*					

IL SEGRETARIO COMUNALE
Dott. Ennio Callegari

COMUNE DI SEGUSINO (TV)

FOTO

Piante

Estratto mappale

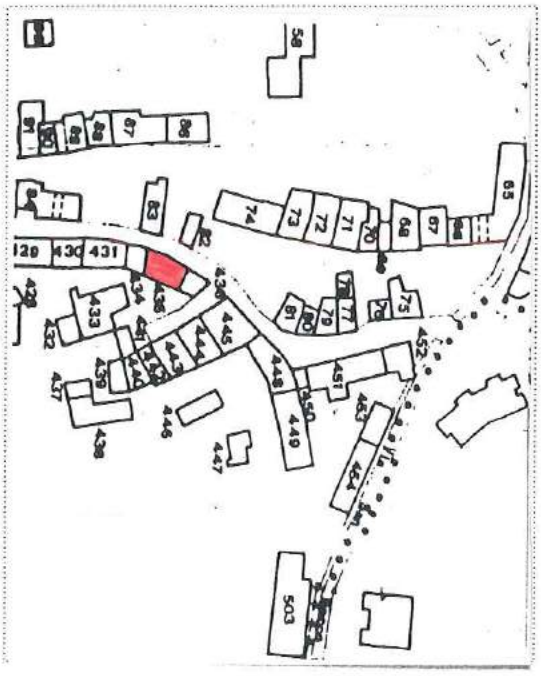

Rilevamento del Patrimonio Edilizio
Scheda tipo "B"

Provincia di Treviso - Comune di Segusino **scheda n.: 713**

DATI METRICI	TIPOLOGIA	CONTESTO AMBIENTALE
Numero piani: 3	Isolato :	Parco : Z.T.O. A1: X
Volume mc : 150	In cortina: X	Giardino: Z.T.O. A2:
Sup. coperta mq: 25	A corte :	Orto :
	Monofamigliare:	Scoperto:
	Bifamigliare:	Tessuto urbano:

INTERVENTI	PARTICOLARI DI RILIEVO	VINCOLO
Epoca imp. originario: A	Architettonico:	L. 1089:
Interventi successivi:	Scultoreo:	L. 1497:
Entità :	Pittorico:	L.R. 58 :

CARATTERISTICHE COSTRUTTIVE E MATERIALI

Strutture verticali	Strutture orizzontali	Struttura del tetto
Legno:	Latero cem.:	Laterocemento:
Cotto:	Legno: X	Legno : X
Sasso: X	Ferro:	Ferro :
Altro:	C.A.:	Altro :
Condizione: buono	Condizione: buono	Condizione: buono

STATO DI CONSERVAZIONE COMPLESSIVO	STATO DI CONSERVAZIONE DELLE STRUTTURE
Cattivo :	Cattivo :
Mediocre:	Mediocre:
Buono : X	Buono : X

CONSISTENZA PATRIMONIO IMMOBILIARE BENI AMBIENTALI

RIFERIMENTO SCHEDA "A"	DESTINAZIONE D'USO
Nr. edificio: 436	Originaria: abitazione
Sezione : Segusino	Attuale : abitazione

DESCRIZIONE

N° UNITA'	DESTINAZIONE	GRADO DI PROTEZIONE	ADEGUAMENTO ALTEZZA PIANI	ALTEZZA ORIGINARIA	NUOVO ALLINEAMENTO PLANIMETRICO	STESSO SEDIME	FACCIATE VINCOLATE	ELEMENTI ARCHITETTONICI	SUPERFETAZIONI	RIPRISTINO ELEMENTI	NOTE
436	C	1		*		*					Superfici in pietra o raso sasso da mantenere

IL SEGRETARIO COMUNALE
Dott. Enrico Canegari

Piante	Estratto mappale
	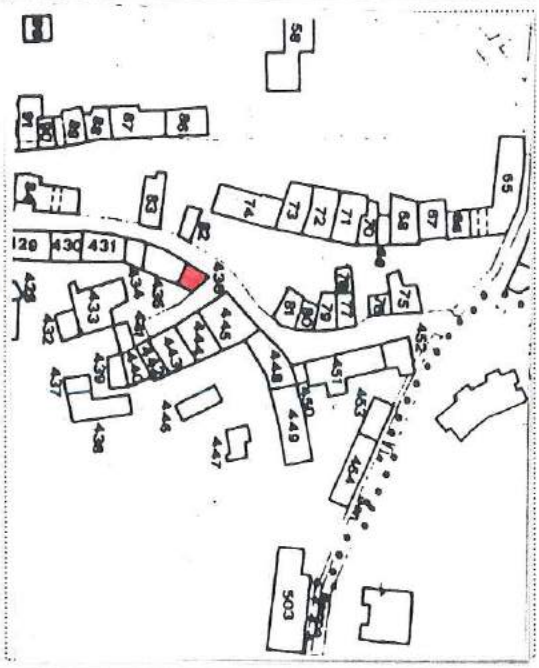

FOTO

Rilevamento del Patrimonio Edilizio
Scheda tipo "B"

Provincia di Treviso - Comune di Segusino scheda n.: 714

DATI METRICI		TIPOLOGIA		CONTESTO AMBIENTALE	
Numero piani:	2	Isolato :	X	Parco :	Z.T.O. A1: X
Volume mc :	956	In cortina:		Giardino:	Z.T.O. A2:
Sup. coperta mq:	162	A corte :		Orto :	
		Monofamigliare:		Scoperto:	
		Bifamigliare:		Tessuto urbano:	

INTERVENTI		PARTICOLARI DI RILIEVO		VINCOLO	
Epoca imp. originario:	B	Architettonico:		L. 1089:	
Interventi successivi:		Scultoreo:		L. 1497:	
Entità :		Pittorico:		L.R. 58 :	

CARATTERISTICHE COSTRUTTIVE E MATERIALI

Strutture verticali		Strutture orizzontali		Struttura del tetto	
Legno:		Latero cem.:		Laterocemento:	
Cotto:		Legno:	X	Legno :	X
Sasso:	X	Ferro:		Ferro :	
Altro:		C.A.:		Altro :	
Condizione:	mediocre	Condizione:	mediocre	Condizione:	mediocre

STATO DI CONSERVAZIONE COMPLESSIVO		STATO DI CONSERVAZIONE DELLE STRUTTURE	
Cattivo :		Cattivo :	
Mediocre:	X	Mediocre:	X
Buono :		Buono :	

CONSISTENZA PATRIMONIO IMMOBILIARE BENI AMBIENTALI

RIFERIMENTO SCHEDA "A"		DESTINAZIONE D'USO	
Nr. edificio:	438	Originaria:	annesso agricolo
Sezione :	Segusino	Attuale :	annesso agricolo

DESCRIZIONE

N° UNITA'	DESTINAZIONE	GRADO DI PROTEZIONE	ADEGUAMENTO ALTEZZA PIANI	ALTEZZA ORIGINARIA	NUOVO ALLINEAMENTO PLANIMETRICO	STESSO SEDIME	FACCIATE VINCOLATE	ELEMENTI ARCHITETTONICI	SUPERFETAZIONI	RIPRISTINO ELEMENTI	NOTE
438	R	1		*		*					Superfici in pietra o raso sasso da mantenere

IL SEGRETARIO COMUNALE
Dott. Ennio Callegari

FOTO

Piante

Estratto mappale

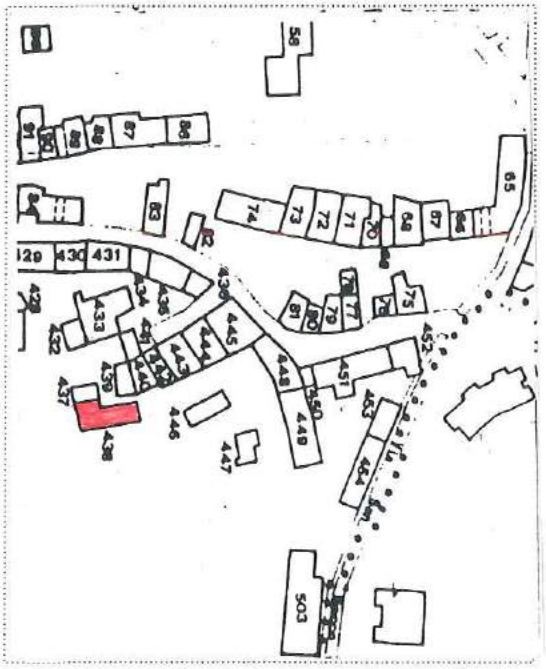

Rilevamento del Patrimonio Edilizio
Scheda tipo "B"

Provincia di Treviso - Comune di Segusino **scheda n.: 715**

DATI METRICI	TIPOLOGIA	CONTESTO AMBIENTALE
Numero piani: 2	Isolato :	Parco : Z.T.O. A1: X
Volume mc : 180	In cortina: X	Giardino: Z.T.O. A2:
Sup. coperta mq: 36	A corte :	Orto :
	Monofamigliare:	Scoperto:
	Bifamigliare:	Tessuto urbano:

INTERVENTI	PARTICOLARI DI RILIEVO	VINCOLO
Epoca imp. originario: B	Architettonico:	L. 1089:
Interventi successivi:	Scultoreo:	L. 1497:
Entità :	Pittorico:	L.R. 58 :

CARATTERISTICHE COSTRUTTIVE E MATERIALI

Strutture verticali	Strutture orizzontali	Struttura del tetto
Legno:	Latero cem.:	Laterocemento:
Cotto:	Legno: X	Legno : X
Sasso: X	Ferro:	Ferro :
Altro:	C.A.:	Altro :
Condizione: mediocre	Condizione: mediocre	Condizione: mediocre

STATO DI CONSERVAZIONE COMPLESSIVO	STATO DI CONSERVAZIONE DELLE STRUTTURE
Cattivo :	Cattivo :
Mediocre: X	Mediocre: X
Buono :	Buono :

CONSISTENZA PATRIMONIO IMMOBILIARE BENI AMBIENTALI

RIFERIMENTO SCHEDA "A"	DESTINAZIONE D'USO
Nr. edificio: 439	Originaria: annesso agricolo
Sezione : Segusino	Attuale : annesso agricolo

DESCRIZIONE

N° UNITA'	DESTINAZIONE	GRADO DI PROTEZIONE	ADEGUAMENTO ALTEZZA PIANI	ALTEZZA ORIGINARIA	NUOVO ALLINEAMENTO PLANIMETRICO	STESSO SEDIME	FACCIATE VINCOLATE	ELEMENTI ARCHITETTONICI	SUPERFETAZIONI	RIPRISTINO ELEMENTI	NOTE
439	R	2		*		*					Superfici in pietra o raso sasso da mantenere

IL SEGRETARIO COMUNALE
Dott. Antonio Gallegari

Piante	Estratto mappale
	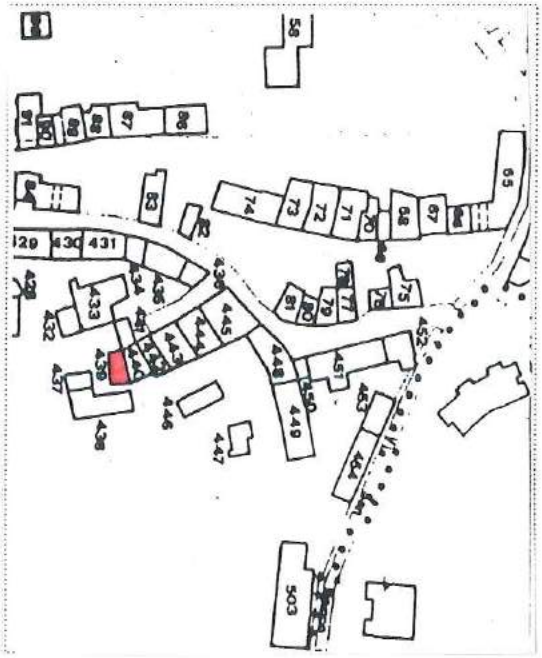

FOTO

Rilevamento del Patrimonio Edilizio
Scheda tipo "B"

Provincia di Treviso - Comune di Segusino **scheda n.: 716**

DATI METRICI	TIPOLOGIA	CONTESTO AMBIENTALE
Numero piani: 2	Isolato :	Parco : Z.T.O. A1: X
Volume mc : 319	In cortina: X	Giardino: Z.T.O. A2:
Sup. coperta mq: 58	A corte :	Orto :
	Monofamigliare:	Scoperto:
	Bifamigliare:	Tessuto urbano:

INTERVENTI	PARTICOLARI DI RILIEVO	VINCOLO
Epoca imp. originario: B	Architettonico:	L. 1089:
Interventi successivi:	Scultoreo:	L. 1497:
Entità :	Pittorico:	L.R. 58 :

CARATTERISTICHE COSTRUTTIVE E MATERIALI

Strutture verticali	Strutture orizzontali	Struttura del tetto
Legno:	Latero cem.:	Laterocemento:
Cotto:	Legno: X	Legno : X
Sasso: X	Ferro:	Ferro :
Altro:	C.A.:	Altro :
Condizione: mediocre	Condizione: mediocre	Condizione: mediocre

STATO DI CONSERVAZIONE COMPLESSIVO	STATO DI CONSERVAZIONE DELLE STRUTTURE
Cattivo :	Cattivo :
Mediocre: X	Mediocre: X
Buono :	Buono :

CONSISTENZA PATRIMONIO IMMOBILIARE BENI AMBIENTALI

RIFERIMENTO SCHEDA "A"	DESTINAZIONE D'USO
Nr. edificio: 440	Originaria: annesso agricolo
Sezione : Segusino	Attuale : annesso agricolo

DESCRIZIONE

N° UNITA'	DESTINAZIONE	GRADO DI PROTEZIONE	ADEGUAMENTO ALTEZZA PIANI	ALTEZZA ORIGINARIA	NUOVO ALLINEAMENTO PLANIMETRICO	STESSO SEDIME	FACCIATE VINCOLATE	ELEMENTI ARCHITETTONICI	SUPERFETAZIONI	RIPRISTINO ELEMENTI	NOTE
440	R	2		*		*					

IL SEGRETARIO COMUNALE
Dott. Ennio Gallegari

COMUNE DI SEGUSINO (TV)

FOTO



Piante

Estratto mappale

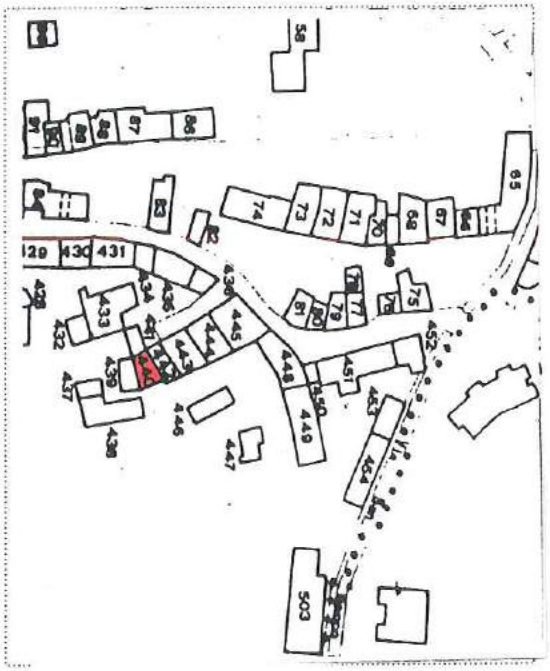

Rilevamento del Patrimonio Edilizio
Scheda tipo "B"

Provincia di Treviso - Comune di Segusino **scheda n.: 717**

DATI METRICI		TIPOLOGIA		CONTESTO AMBIENTALE		
Numero piani:	3	Isolato :		Parco :		Z.T.O. A1: X
Volume mc :	406	In cortina:	X	Giardino:		Z.T.O. A2:
Sup. coperta mq:	58	A corte :		Orto :		
		Monofamigliare:		Scoperto:		
		Bifamigliare:		Tessuto urbano:		

INTERVENTI		PARTICOLARI DI RILIEVO		VINCOLO	
Epoca imp. originario:	B	Architettonico:		L. 1089:	
Interventi successivi:	X	Scultoreo:		L. 1497:	
Entità :	pesante	Pittorico:		L.R. 58 :	

CARATTERISTICHE COSTRUTTIVE E MATERIALI

Strutture verticali		Strutture orizzontali		Struttura del tetto	
Legno:		Latero cem.:	X	Laterocemento:	X
Cotto:		Legno:		Legno :	
Sasso:	X	Ferro:		Ferro :	
Altro:		C.A.:		Altro :	
Condizione:	buono	Condizione:	buono	Condizione:	buono

STATO DI CONSERVAZIONE COMPLESSIVO		STATO DI CONSERVAZIONE DELLE STRUTTURE	
Cattivo :		Cattivo :	
Mediocre:		Mediocre:	
Buono :	X	Buono :	X

CONSISTENZA PATRIMONIO IMMOBILIARE BENI AMBIENTALI

RIFERIMENTO SCHEDA "A"		DESTINAZIONE D'USO	
Nr. edificio:	442	Originaria:	abitazione
Sezione :	Segusino	Attuale :	abitazione

DESCRIZIONE

N° UNITA'	DESTINAZIONE	GRADO DI PROTEZIONE	ADEGUAMENTO ALTEZZA PIANI	ALTEZZA ORIGINARIA	NUOVO ALLINEAMENTO PLANIMETRICO	STESSO SEDIME	FACCIATE VINCOLATE	ELEMENTI ARCHITETTONICI	SUPERFETAZIONI	RIPRISTINO ELEMENTI	NOTE
442	C			*		*					

IL SEGRETARIO COMUNALE
Dott. Ennio Collegari

Piante	Estratto mappale
	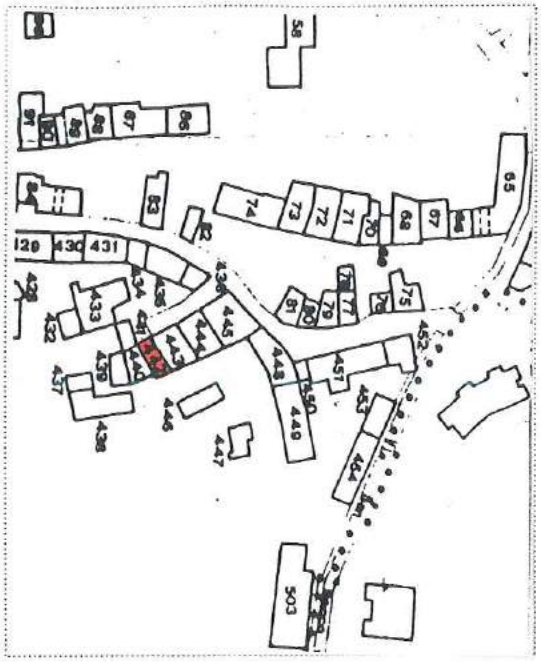

FOTO

Rilevamento del Patrimonio Edilizio
Scheda tipo "B"

Provincia di Treviso - Comune di Segusino **scheda n.: 718**

DATI METRICI		TIPOLOGIA		CONTESTO AMBIENTALE		
Numero piani:	3	Isolato :		Parco :		Z.T.O. A1: X
Volume mc :	511	In cortina:	X	Giardino:		Z.T.O. A2:
Sup. coperta mq:	73	A corte :		Orto :		
		Monofamigliare:		Scoperto:		
		Bifamigliare:		Tessuto urbano:		

INTERVENTI		PARTICOLARI DI RILIEVO		VINCOLO	
Epoca imp. originario:	B	Architettonico:		L. 1089:	
Interventi successivi:	X	Scultoreo:		L. 1497:	
Entità :	pesante	Pittorico:		L.R. 58 :	

CARATTERISTICHE COSTRUTTIVE E MATERIALI

Strutture verticali		Strutture orizzontali		Struttura del tetto	
Legno:		Latero cem.:	X	Laterocemento:	X
Cotto:		Legno:		Legno :	
Sasso:	X	Ferro:		Ferro :	
Altro:		C.A.:		Altro :	
Condizione:	buono	Condizione:	buono	Condizione:	buono

STATO DI CONSERVAZIONE COMPLESSIVO		STATO DI CONSERVAZIONE DELLE STRUTTURE	
Cattivo :		Cattivo :	
Mediocre:		Mediocre:	
Buono :	X	Buono :	X

CONSISTENZA PATRIMONIO IMMOBILIARE BENI AMBIENTALI

RIFERIMENTO SCHEDA "A"		DESTINAZIONE D'USO	
Nr. edificio:	**443**	Originaria:	abitazione
Sezione :	**Segusino**	Attuale :	abitazione

DESCRIZIONE

N° UNITA'	DESTINAZIONE	GRADO DI PROTEZIONE	ADEGUAMENTO ALTEZZA PIANI	ALTEZZA ORIGINARIA	NUOVO ALLINEAMENTO PLANIMETRICO	STESSO SEDIME	FACCIATE VINCOLATE	ELEMENTI ARCHITETTONICI	SUPERFETAZIONI	RIPRISTINO ELEMENTI	NOTE
443	C	1		*		*		*			Mantenere sottoportico ad arco

IL SEGRETARIO COMUNALE
Dott. Aldo Callegari

FOTO

Piante

Estratto mappale

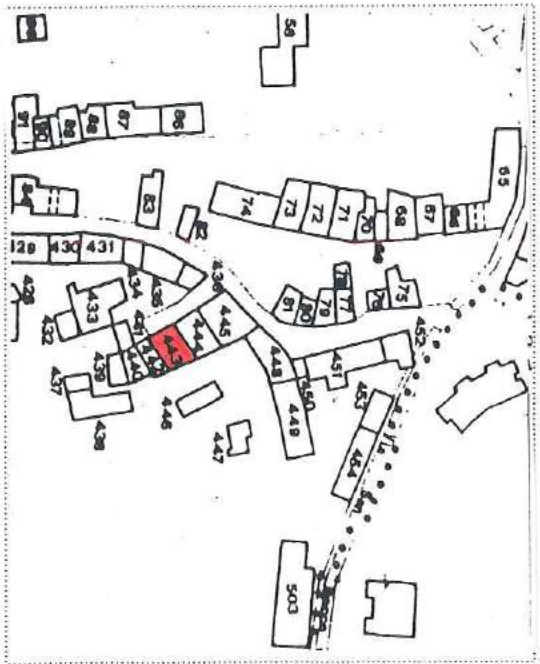

Rilevamento del Patrimonio Edilizio
Scheda tipo "B"

Provincia di Treviso - Comune di Segusino **scheda n.: 719**

DATI METRICI	TIPOLOGIA	CONTESTO AMBIENTALE
Numero piani: 3	Isolato :	Parco : Z.T.O. A1: X
Volume mc : 553	In cortina: X	Giardino: Z.T.O. A2:
Sup. coperta mq: 79	A corte :	Orto :
	Monofamigliare:	Scoperto:
	Bifamigliare:	Tessuto urbano:

INTERVENTI	PARTICOLARI DI RILIEVO	VINCOLO
Epoca imp. originario: B	Architettonico:	L. 1089:
Interventi successivi:	Scultoreo:	L. 1497:
Entità :	Pittorico:	L.R. 58 :

CARATTERISTICHE COSTRUTTIVE E MATERIALI

Strutture verticali	Strutture orizzontali	Struttura del tetto
Legno:	Latero cem.:	Laterocemento:
Cotto:	Legno: X	Legno : X
Sasso: X	Ferro:	Ferro :
Altro:	C.A.:	Altro :
Condizione: mediocre	Condizione: mediocre	Condizione: mediocre

STATO DI CONSERVAZIONE COMPLESSIVO	STATO DI CONSERVAZIONE DELLE STRUTTURE
Cattivo :	Cattivo :
Mediocre: X	Mediocre: X
Buono :	Buono :

CONSISTENZA PATRIMONIO IMMOBILIARE BENI AMBIENTALI

RIFERIMENTO SCHEDA "A"	DESTINAZIONE D'USO
Nr. edificio: 444	Originaria: abitazione
Sezione : Segusino	Attuale : abitazione

DESCRIZIONE

N° UNITA'	DESTINAZIONE	GRADO DI PROTEZIONE	ADEGUAMENTO ALTEZZA PIANI	ALTEZZA ORIGINARIA	NUOVO ALLINEAMENTO PLANIMETRICO	STESSO SEDIME	FACCIATE VINCOLATE	ELEMENTI ARCHITETTONICI	SUPERFETAZIONI	RIPRISTINO ELEMENTI	NOTE
444	C	1		*		*					Superfici in pietra o raso sasso da mantenere

IL SEGRETARIO COMUNALE

Piante	Estratto mappale
	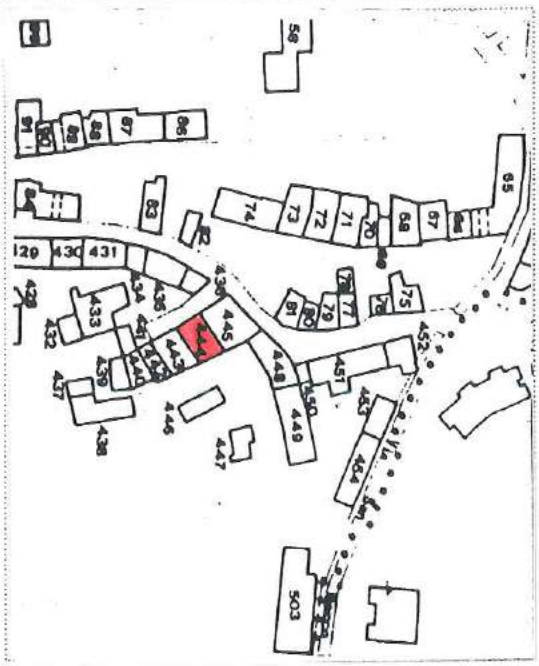

FOTO

Rilevamento del Patrimonio Edilizio
Scheda tipo "B"

Provincia di Treviso - Comune di Segusino **scheda n.: 720**

DATI METRICI		TIPOLOGIA		CONTESTO AMBIENTALE		
Numero piani:	3	Isolato :		Parco :		Z.T.O. A1: X
Volume mc :	726	In cortina:	X	Giardino:		Z.T.O. A2:
Sup. coperta mq:	121	A corte :		Orto :		
		Monofamigliare:		Scoperto:		
		Bifamigliare:		Tessuto urbano:		

INTERVENTI		PARTICOLARI DI RILIEVO		VINCOLO	
Epoca imp. originario:	B	Architettonico:		L. 1089:	
Interventi successivi:	X	Scultoreo:		L. 1497:	
Entità :	pesante	Pittorico:		L.R. 58 :	

CARATTERISTICHE COSTRUTTIVE E MATERIALI

Strutture verticali		Strutture orizzontali		Struttura del tetto	
Legno:		Latero cem.:		Laterocemento:	
Cotto:		Legno:	X	Legno :	X
Sasso:	X	Ferro:		Ferro :	
Altro:		C.A.:		Altro :	
Condizione:	mediocre	Condizione:	mediocre	Condizione:	mediocre

STATO DI CONSERVAZIONE COMPLESSIVO		STATO DI CONSERVAZIONE DELLE STRUTTURE	
Cattivo :		Cattivo :	
Mediocre:	X	Mediocre:	X
Buono :		Buono :	

CONSISTENZA PATRIMONIO IMMOBILIARE BENI AMBIENTALI

RIFERIMENTO SCHEDA "A"		DESTINAZIONE D'USO	
Nr. edificio:	**445**	Originaria:	abitazione
Sezione :	**Segusino**	Attuale :	abitazione

DESCRIZIONE

N° UNITA'	DESTINAZIONE	GRADO DI PROTEZIONE	ADEGUAMENTO ALTEZZA PIANI	ALTEZZA ORIGINARIA	NUOVO ALLINEAMENTO PLANIMETRICO	STESSO SEDIME	FACCIATE VINCOLATE	ELEMENTI ARCHITETTONICI	SUPERFETAZIONI	RIPRISTINO ELEMENTI	NOTE
445	C	3	*			*					

IL SEGRETARIO COMUNALE
Dott. Ennio Callegari

COMUNE DI SEGUSINO (TV)

FOTO

Piante

Estratto mappale

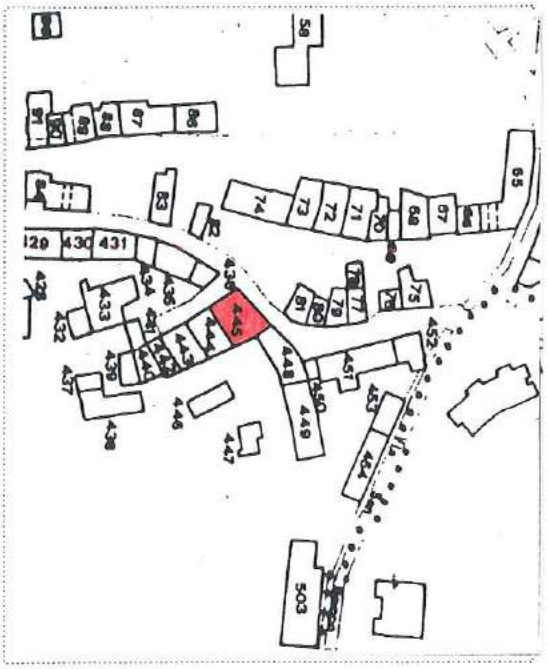

Rilevamento del Patrimonio Edilizio
Scheda tipo "B"

Provincia di Treviso - Comune di Segusino scheda n.: 721

DATI METRICI	TIPOLOGIA	CONTESTO AMBIENTALE
Numero piani: 1	Isolato : X	Parco : Z.T.O. A1: X
Volume mc : 114	In cortina:	Giardino: Z.T.O. A2:
Sup. coperta mq: 38	A corte :	Orto :
	Monofamigliare:	Scoperto:
	Bifamigliare:	Tessuto urbano:

INTERVENTI	PARTICOLARI DI RILIEVO	VINCOLO
Epoca imp. originario: B	Architettonico:	L. 1089:
Interventi successivi:	Scultoreo:	L. 1497:
Entità :	Pittorico:	L.R. 58 :

CARATTERISTICHE COSTRUTTIVE E MATERIALI

Strutture verticali	Strutture orizzontali	Struttura del tetto
Legno:	Latero cem.:	Laterocemento:
Cotto:	Legno: X	Legno : X
Sasso: X	Ferro:	Ferro :
Altro:	C.A.:	Altro :
Condizione: cattivo	Condizione: cattivo	Condizione: cattivo

STATO DI CONSERVAZIONE COMPLESSIVO	STATO DI CONSERVAZIONE DELLE STRUTTURE
Cattivo : X	Cattivo : X
Mediocre:	Mediocre:
Buono :	Buono :

CONSISTENZA PATRIMONIO IMMOBILIARE BENI AMBIENTALI

RIFERIMENTO SCHEDA "A"	DESTINAZIONE D'USO
Nr. edificio: 447	Originaria: annesso agricolo
Sezione : Segusino	Attuale : annesso agricolo

DESCRIZIONE

N° UNITA'	DESTINAZIONE	GRADO DI PROTEZIONE	ADEGUAMENTO ALTEZZA PIANI	ALTEZZA ORIGINARIA	NUOVO ALLINEAMENTO PLANIMETRICO	STESSO SEDIME	FACCIATE VINCOLATE	ELEMENTI ARCHITETTONICI	SUPERFETAZIONI	RIPRISTINO ELEMENTI	NOTE
447	R	2		*		*					

IL SEGRETARIO COMUNALE
Dott. Ennio Collegari

COMUNE DI SEGUSINO (TV)

Piante	Estratto mappale
	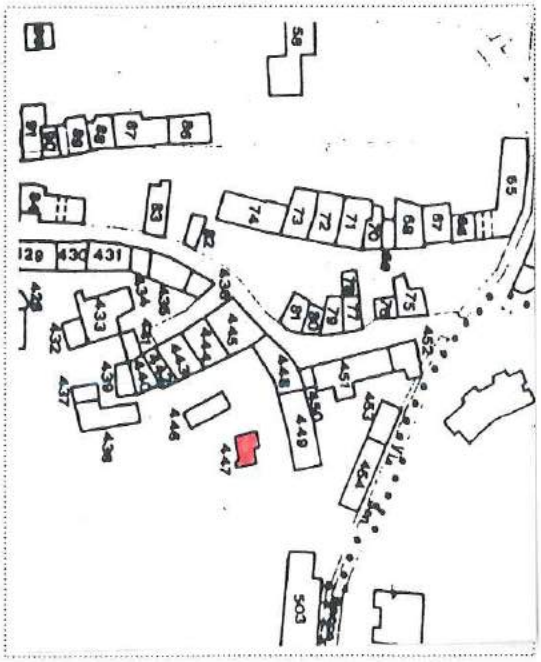

FOTO

Rilevamento del Patrimonio Edilizio
Scheda tipo "B"

Provincia di Treviso - Comune di Segusino **scheda n.: 722**

DATI METRICI		TIPOLOGIA		CONTESTO AMBIENTALE			
Numero piani:	3	Isolato :		Parco :		Z.T.O. A1:	X
Volume mc :	581	In cortina:	X	Giardino:		Z.T.O. A2:	
Sup. coperta mq:	94	A corte :		Orto :			
		Monofamigliare:		Scoperto:			
		Bifamigliare:		Tessuto urbano:			

INTERVENTI		PARTICOLARI DI RILIEVO		VINCOLO	
Epoca imp. originario:	B	Architettonico:		L. 1089:	
Interventi successivi:	X	Scultoreo:		L. 1497:	
Entità :	pesante	Pittorico:		L.R. 58 :	

CARATTERISTICHE COSTRUTTIVE E MATERIALI

Strutture verticali		Strutture orizzontali		Struttura del tetto	
Legno:		Latero cem.:		Laterocemento:	X
Cotto:		Legno:	X	Legno :	
Sasso:	X	Ferro:		Ferro :	
Altro:		C.A.:		Altro :	
Condizione:	mediocre	Condizione:	mediocre	Condizione:	mediocre

STATO DI CONSERVAZIONE COMPLESSIVO		STATO DI CONSERVAZIONE DELLE STRUTTURE	
Cattivo :		Cattivo :	
Mediocre:	X	Mediocre:	X
Buono :		Buono :	

CONSISTENZA PATRIMONIO IMMOBILIARE BENI AMBIENTALI

RIFERIMENTO SCHEDA "A"		DESTINAZIONE D'USO	
Nr. edificio:	448	Originaria:	abitazione
Sezione :	Segusino	Attuale :	abitazione

DESCRIZIONE

N° UNITA'	DESTINAZIONE	GRADO DI PROTEZIONE	ADEGUAMENTO ALTEZZA PIANI	ALTEZZA ORIGINARIA	NUOVO ALLINEAMENTO PLANIMETRICO	STESSO SEDIME	FACCIATE VINCOLATE	ELEMENTI ARCHITETTONICI	SUPERFETAZIONI	RIPRISTINO ELEMENTI	NOTE
448	C	1		*		*					

SEGUSINO (TV)

IL SEGRETARIO COMUNALE
Dott. Ennio Callegari

FOTO

Piante

Estratto mappale

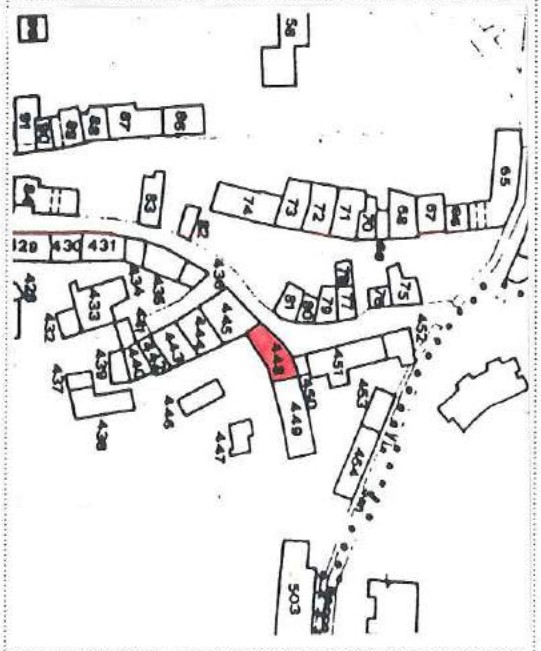

Rilevamento del Patrimonio Edilizio
Scheda tipo "B"

Provincia di Treviso - Comune di Segusino **scheda n.: 723**

DATI METRICI	TIPOLOGIA	CONTESTO AMBIENTALE
Numero piani: 2	Isolato :	Parco : Z.T.O. A1: X
Volume mc : 825	In cortina: X	Giardino: Z.T.O. A2:
Sup. coperta mq: 150	A corte :	Orto :
	Monofamigliare:	Scoperto:
	Bifamigliare:	Tessuto urbano:

INTERVENTI	PARTICOLARI DI RILIEVO	VINCOLO
Epoca imp. originario: B	Architettonico:	L. 1089:
Interventi successivi: X	Scultoreo:	L. 1497:
Entità : pesante	Pittorico:	L.R. 58 :

CARATTERISTICHE COSTRUTTIVE E MATERIALI

Strutture verticali	Strutture orizzontali	Struttura del tetto
Legno:	Latero cem.: X	Laterocemento: X
Cotto: X	Legno:	Legno :
Sasso: X	Ferro:	Ferro :
Altro:	C.A.:	Altro :
Condizione: buono	Condizione: buono	Condizione: buono

STATO DI CONSERVAZIONE COMPLESSIVO	STATO DI CONSERVAZIONE DELLE STRUTTURE
Cattivo :	Cattivo :
Mediocre:	Mediocre:
Buono : X	Buono : X

CONSISTENZA PATRIMONIO IMMOBILIARE BENI AMBIENTALI

RIFERIMENTO SCHEDA "A"	DESTINAZIONE D'USO
Nr. edificio: 449	Originaria: annesso agricolo
Sezione : Segusino	Attuale : annesso agricolo e garage

DESCRIZIONE

N° UNITA'	DESTINAZIONE	GRADO DI PROTEZIONE	ADEGUAMENTO ALTEZZA PIANI	ALTEZZA ORIGINARIA	NUOVO ALLINEAMENTO PLANIMETRICO	STESSO SEDIME	FACCIATE VINCOLATE	ELEMENTI ARCHITETTONICI	SUPERFETAZIONI	RIPRISTINO ELEMENTI	NOTE
449	R			*		*					

COMUNE DI SEGUSINO

IL SEGRETARIO COMUNALE
Dott. Ennio Callegari

Piante	Estratto mappale
	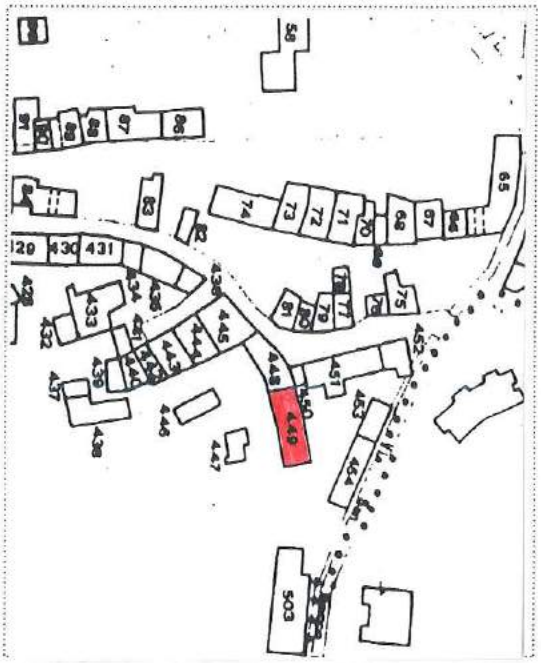

FOTO

Rilevamento del Patrimonio Edilizio
Scheda tipo "B"

Provincia di Treviso - Comune di Segusino **scheda n.: 724**

DATI METRICI	TIPOLOGIA	CONTESTO AMBIENTALE
Numero piani: 3	Isolato :	Parco : Z.T.O. A1: X
Volume mc : 1035	In cortina: X	Giardino: Z.T.O. A2:
Sup. coperta mq: 165	A corte :	Orto :
	Monofamigliare:	Scoperto:
	Bifamigliare:	Tessuto urbano:

INTERVENTI	PARTICOLARI DI RILIEVO	VINCOLO
Epoca imp. originario: B	Architettonico:	L. 1089:
Interventi successivi:	Scultoreo:	L. 1497:
Entità :	Pittorico:	L.R. 58 :

CARATTERISTICHE COSTRUTTIVE E MATERIALI

Strutture verticali	Strutture orizzontali	Struttura del tetto
Legno:	Latero cem.:	Laterocemento:
Cotto:	Legno: X	Legno : X
Sasso: X	Ferro:	Ferro :
Altro:	C.A.:	Altro :
Condizione: mediocre	Condizione: mediocre	Condizione: mediocre

STATO DI CONSERVAZIONE COMPLESSIVO	STATO DI CONSERVAZIONE DELLE STRUTTURE
Cattivo :	Cattivo :
Mediocre: X	Mediocre: X
Buono :	Buono :

CONSISTENZA PATRIMONIO IMMOBILIARE BENI AMBIENTALI

RIFERIMENTO SCHEDA "A"	DESTINAZIONE D'USO
Nr. edificio: **451**	Originaria: abitazione
Sezione : **Segusino**	Attuale : abitazione non utilizz.

DESCRIZIONE

N° UNITA'	DESTINAZIONE	GRADO DI PROTEZIONE	ADEGUAMENTO ALTEZZA PIANI	ALTEZZA ORIGINARIA	NUOVO ALLINEAMENTO PLANIMETRICO	STESSO SEDIME	FACCIATE VINCOLATE	ELEMENTI ARCHITETTONICI	SUPERFETAZIONI	RIPRISTINO ELEMENTI	NOTE
451	C	1		*		*					Dipinto sulla facciata

COMUNE DI SEGUSINO
IL SEGRETARIO COMUNALE
Dott. Ennio Callegari

FOTO

Piante

Estratto mappale

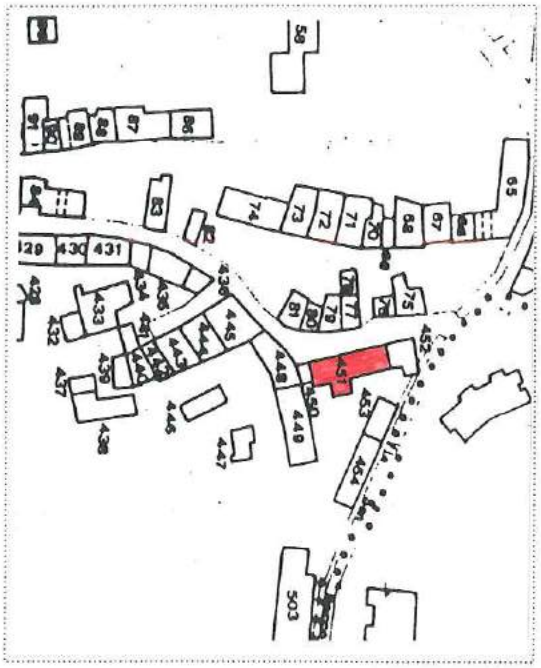

Rilevamento del Patrimonio Edilizio
Scheda tipo "B"

Provincia di Treviso - Comune di Segusino **scheda n.: 725**

DATI METRICI	TIPOLOGIA	CONTESTO AMBIENTALE
Numero piani: 3	Isolato :	Parco : Z.T.O. A1: X
Volume mc : 391	In cortina: X	Giardino: Z.T.O. A2:
Sup. coperta mq: 61	A corte :	Orto :
	Monofamigliare:	Scoperto:
	Bifamigliare:	Tessuto urbano:

INTERVENTI	PARTICOLARI DI RILIEVO	VINCOLO
Epoca imp. originario: B	Architettonico:	L. 1089:
Interventi successivi: X	Scultoreo:	L. 1497:
Entità : pesante	Pittorico:	L.R. 58 :

CARATTERISTICHE COSTRUTTIVE E MATERIALI

Strutture verticali	Strutture orizzontali	Struttura del tetto
Legno:	Latero cem.:	Laterocemento: X
Cotto:	Legno: X	Legno :
Sasso: X	Ferro:	Ferro :
Altro:	C.A.:	Altro :
Condizione: buono	Condizione: buono	Condizione: buono

STATO DI CONSERVAZIONE COMPLESSIVO	STATO DI CONSERVAZIONE DELLE STRUTTURE
Cattivo :	Cattivo :
Mediocre:	Mediocre:
Buono : X	Buono : X

CONSISTENZA PATRIMONIO IMMOBILIARE BENI AMBIENTALI

RIFERIMENTO SCHEDA "A"	DESTINAZIONE D'USO
Nr. edificio: 452	Originaria: abitazione
Sezione : Segusino	Attuale : abitazione

DESCRIZIONE

N° UNITA'	DESTINAZIONE	GRADO DI PROTEZIONE	ADEGUAMENTO ALTEZZA PIANI	ALTEZZA ORIGINARIA	NUOVO ALLINEAMENTO PLANIMETRICO	STESSO SEDIME	FACCIATE VINCOLATE	ELEMENTI ARCHITETTONICI	SUPERFETAZIONI	RIPRISTINO ELEMENTI	NOTE
452	C			*		*					

COMUNE DI SEGUSINO
IL SEGRETARIO COMUNALE
Dott. Ennio Gallegari

Piante	Estratto mappale
	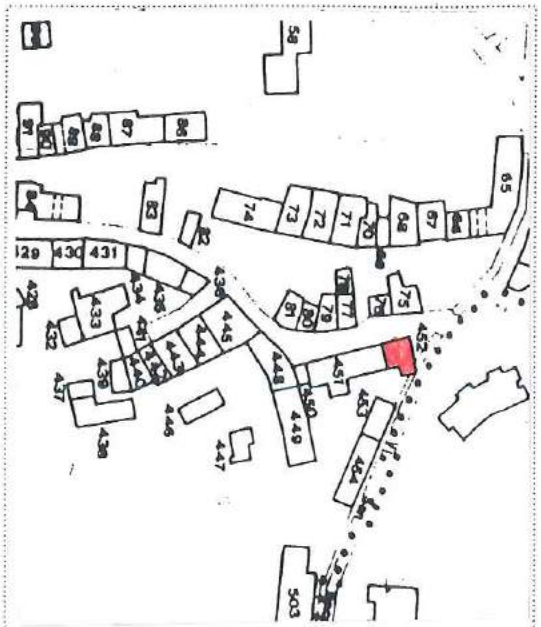

FOTO

Rilevamento del Patrimonio Edilizio
Scheda tipo "B"

Provincia di Treviso - Comune di Segusino **scheda n.: 726**

DATI METRICI	TIPOLOGIA	CONTESTO AMBIENTALE
Numero piani: 2	Isolato :	Parco : Z.T.O. A1: X
Volume mc : 357,5	In cortina:	Giardino: Z.T.O. A2:
Sup. coperta mq: 65	A corte :	Orto :
	Monofamigliare: X	Scoperto:
	Bifamigliare:	Tessuto urbano:

INTERVENTI	PARTICOLARI DI RILIEVO	VINCOLO
Epoca imp. originario: D	Architettonico:	L. 1089:
Interventi successivi:	Scultoreo:	L. 1497:
Entità :	Pittorico:	L.R. 58 :

CARATTERISTICHE COSTRUTTIVE E MATERIALI

Strutture verticali	Strutture orizzontali	Struttura del tetto
Legno:	Latero cem.: X	Laterocemento: X
Cotto: X	Legno:	Legno :
Sasso:	Ferro:	Ferro :
Altro:	C.A.:	Altro :
Condizione: buono	Condizione: buono	Condizione: buono

STATO DI CONSERVAZIONE COMPLESSIVO	STATO DI CONSERVAZIONE DELLE STRUTTURE
Cattivo :	Cattivo :
Mediocre:	Mediocre:
Buono : X	Buono : X

CONSISTENZA PATRIMONIO IMMOBILIARE BENI AMBIENTALI

RIFERIMENTO SCHEDA "A"	DESTINAZIONE D'USO
Nr. edificio: 453	Originaria: abitazione
Sezione : Segusino	Attuale : abitazione

DESCRIZIONE

N° UNITA'	DESTINAZIONE	GRADO DI PROTEZIONE	ADEGUAMENTO ALTEZZA PIANI	ALTEZZA ORIGINARIA	NUOVO ALLINEAMENTO PLANIMETRICO	STESSO SEDIME	FACCIATE VINCOLATE	ELEMENTI ARCHITETTONICI	SUPERFETAZIONI	RIPRISTINO ELEMENTI	NOTE
453	C			*		*					

COMUNE DI SEGUSINO
SEGRETARIO COMUNALE
Dott. Ennio Callegari

FOTO

Piante

Estratto mappale

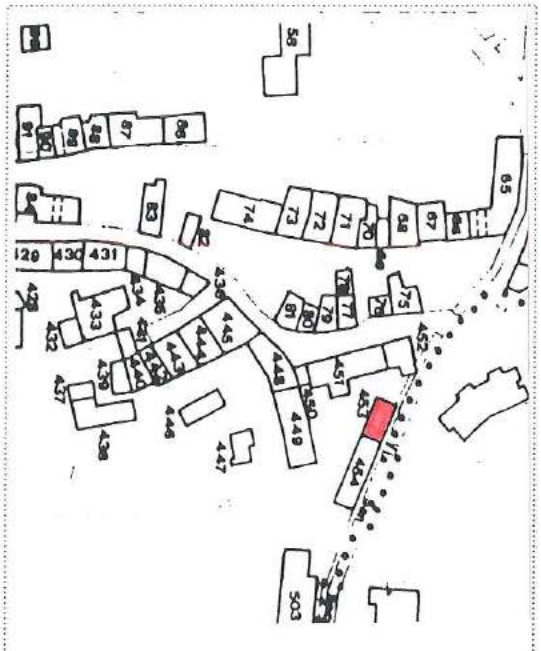

Rilevamento del Patrimonio Edilizio
Scheda tipo "B"

Provincia di Treviso - Comune di Segusino **scheda n.: 727**

DATI METRICI	TIPOLOGIA	CONTESTO AMBIENTALE
Numero piani: 2	Isolato :	Parco : Z.T.O. A1: X
Volume mc : 475	In cortina: X	Giardino: Z.T.O. A2:
Sup. coperta mq: 117	A corte :	Orto :
	Monofamigliare:	Scoperto:
	Bifamigliare:	Tessuto urbano:

INTERVENTI	PARTICOLARI DI RILIEVO	VINCOLO
Epoca imp. originario: B	Architettonico:	L. 1089:
Interventi successivi:	Scultoreo:	L. 1497:
Entità :	Pittorico:	L.R. 58 :

CARATTERISTICHE COSTRUTTIVE E MATERIALI

Strutture verticali	Strutture orizzontali	Struttura del tetto
Legno:	Latero cem.:	Laterocemento:
Cotto:	Legno: X	Legno : X
Sasso: X	Ferro:	Ferro :
Altro:	C.A.:	Altro :
Condizione: mediocre	Condizione: mediocre	Condizione: mediocre

STATO DI CONSERVAZIONE COMPLESSIVO	STATO DI CONSERVAZIONE DELLE STRUTTURE
Cattivo :	Cattivo :
Mediocre: X	Mediocre: X
Buono :	Buono :

CONSISTENZA PATRIMONIO IMMOBILIARE BENI AMBIENTALI

RIFERIMENTO SCHEDA "A"	DESTINAZIONE D'USO
Nr. edificio: 454	Originaria: annesso agricolo
Sezione : Segusino	Attuale : annesso agricolo

DESCRIZIONE

N° UNITA'	DESTINAZIONE	GRADO DI PROTEZIONE	ADEGUAMENTO ALTEZZA PIANI	ALTEZZA ORIGINARIA	NUOVO ALLINEAMENTO PLANIMETRICO	STESSO SEDIME	FACCIATE VINCOLATE	ELEMENTI ARCHITETTONICI	SUPERFETAZIONI	RIPRISTINO ELEMENTI	NOTE
454	R	2	*			*					

IL SEGRETARIO COMUNALE
Dott. Ennio Canevese

Piante	Estratto mappale
	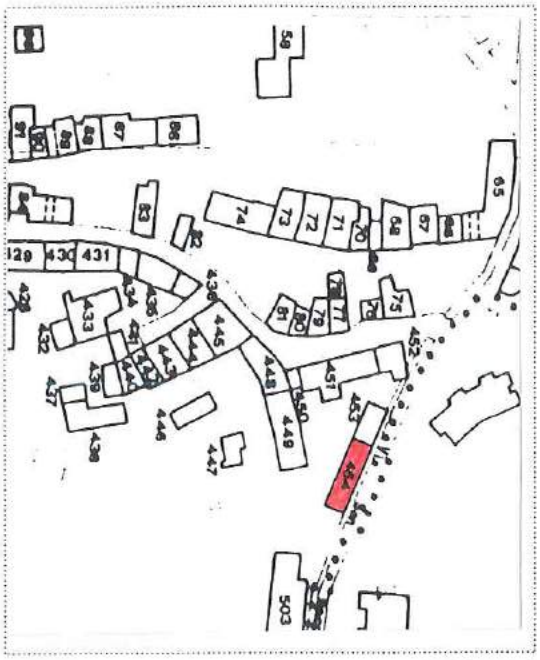

FOTO

Rilevamento del Patrimonio Edilizio
Scheda tipo "B"

Provincia di Treviso - Comune di Segusino **scheda n.: 728**

DATI METRICI	TIPOLOGIA	CONTESTO AMBIENTALE
Numero piani: 3	Isolato :	Parco : Z.T.O. A1: X
Volume mc : 277,5	In cortina: X	Giardino: Z.T.O. A2:
Sup. coperta mq: 37	A corte :	Orto :
	Monofamigliare:	Scoperto:
	Bifamigliare:	Tessuto urbano:

INTERVENTI	PARTICOLARI DI RILIEVO	VINCOLO
Epoca imp. originario: B	Architettonico:	L. 1089:
Interventi successivi: X	Scultoreo:	L. 1497:
Entità : pesante	Pittorico:	L.R. 58 :

CARATTERISTICHE COSTRUTTIVE E MATERIALI

Strutture verticali	Strutture orizzontali	Struttura del tetto
Legno:	Latero cem.: X	Laterocemento: X
Cotto:	Legno:	Legno :
Sasso: X	Ferro:	Ferro :
Altro:	C.A.:	Altro :
Condizione: buono	Condizione: buono	Condizione: buono

STATO DI CONSERVAZIONE COMPLESSIVO	STATO DI CONSERVAZIONE DELLE STRUTTURE
Cattivo :	Cattivo :
Mediocre:	Mediocre:
Buono : X	Buono : X

CONSISTENZA PATRIMONIO IMMOBILIARE BENI AMBIENTALI

RIFERIMENTO SCHEDA "A"	DESTINAZIONE D'USO
Nr. edificio: 455	Originaria: abitazione
Sezione : Segusino	Attuale : abitazione

DESCRIZIONE

N° UNITA'	DESTINAZIONE	GRADO DI PROTEZIONE	ADEGUAMENTO ALTEZZA PIANI	ALTEZZA ORIGINARIA	NUOVO ALLINEAMENTO PLANIMETRICO	STESSO SEDIME	FACCIATE VINCOLATE	ELEMENTI ARCHITETTONICI	SUPERFETAZIONI	RIPRISTINO ELEMENTI	NOTE
455	C			*		*					

SEGUSINO COMUNALE
IL SEGRETARIO
Dott. Enrico Gallegari

FOTO

Piante

Estratto mappale

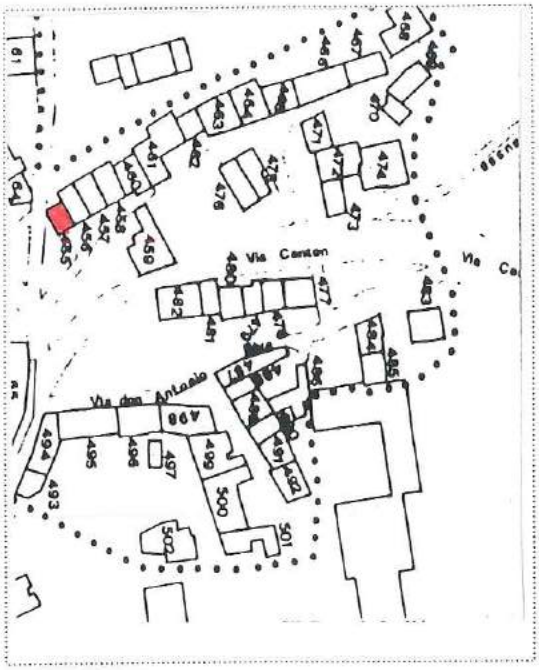

Rilevamento del Patrimonio Edilizio
Scheda tipo "B"

Provincia di Treviso - Comune di Segusino scheda n.: 729

DATI METRICI	TIPOLOGIA	CONTESTO AMBIENTALE
Numero piani: 3	Isolato :	Parco : Z.T.O. A1: X
Volume mc : 412,5	In cortina: X	Giardino: Z.T.O. A2:
Sup. coperta mq: 55	A corte :	Orto :
	Monofamigliare:	Scoperto:
	Bifamigliare:	Tessuto urbano:

INTERVENTI	PARTICOLARI DI RILIEVO	VINCOLO
Epoca imp. originario: B	Architettonico:	L. 1089:
Interventi successivi: X	Scultoreo:	L. 1497:
Entità : pesante	Pittorico:	L.R. 58 :

CARATTERISTICHE COSTRUTTIVE E MATERIALI

Strutture verticali	Strutture orizzontali	Struttura del tetto
Legno:	Latero cem.: X	Laterocemento: X
Cotto:	Legno:	Legno :
Sasso: X	Ferro:	Ferro :
Altro:	C.A.:	Altro :
Condizione: buono	Condizione: buono	Condizione: buono

STATO DI CONSERVAZIONE COMPLESSIVO	STATO DI CONSERVAZIONE DELLE STRUTTURE
Cattivo :	Cattivo :
Mediocre:	Mediocre:
Buono : X	Buono : X

CONSISTENZA PATRIMONIO IMMOBILIARE BENI AMBIENTALI

RIFERIMENTO SCHEDA "A"	DESTINAZIONE D'USO
Nr. edificio: 456	Originaria: abitazione
Sezione : Segusino	Attuale : abitazione

DESCRIZIONE

N° UNITA'	DESTINAZIONE	GRADO DI PROTEZIONE	ADEGUAMENTO ALTEZZA PIANI	ALTEZZA ORIGINARIA	NUOVO ALLINEAMENTO PLANIMETRICO	STESSO SEDIME	FACCIATE VINCOLATE	ELEMENTI ARCHITETTONICI	SUPERFETAZIONI	RIPRISTINO ELEMENTI	NOTE
456	C	1		*		*					

COMUNE DI SEGUSINO
IL SEGRETARIO COMUNALE
Dott. Ennio Cattegari

Piante	Estratto mappale
	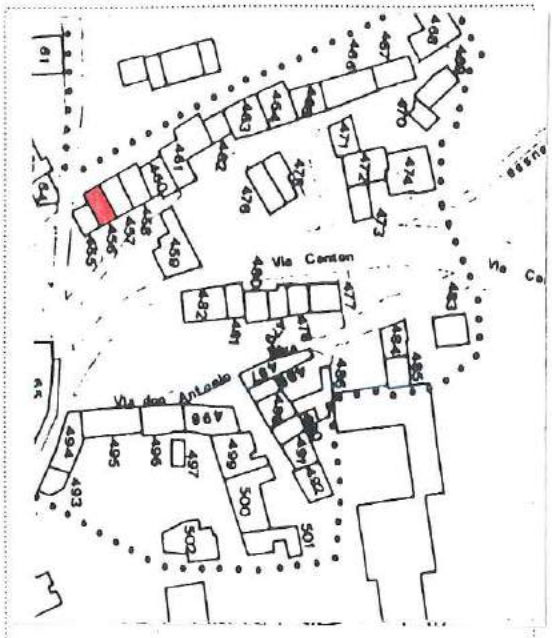

FOTO

Rilevamento del Patrimonio Edilizio
Scheda tipo "B"

Provincia di Treviso - Comune di Segusino **scheda n.: 730**

DATI METRICI	TIPOLOGIA	CONTESTO AMBIENTALE
Numero piani: 3	Isolato :	Parco : Z.T.O. A1: X
Volume mc : 337,5	In cortina: X	Giardino: Z.T.O. A2:
Sup. coperta mq: 45	A corte :	Orto :
	Monofamigliare:	Scoperto:
	Bifamigliare:	Tessuto urbano:

INTERVENTI	PARTICOLARI DI RILIEVO	VINCOLO
Epoca imp. originario: B	Architettonico:	L. 1089:
Interventi successivi: X	Scultoreo:	L. 1497:
Entità : pesante	Pittorico:	L.R. 58 :

CARATTERISTICHE COSTRUTTIVE E MATERIALI

Strutture verticali	Strutture orizzontali	Struttura del tetto
Legno:	Latero cem.: X	Laterocemento: X
Cotto:	Legno:	Legno :
Sasso: X	Ferro:	Ferro :
Altro:	C.A.:	Altro :
Condizione: buono	Condizione: buono	Condizione: buono

STATO DI CONSERVAZIONE COMPLESSIVO	STATO DI CONSERVAZIONE DELLE STRUTTURE
Cattivo :	Cattivo :
Mediocre:	Mediocre:
Buono : X	Buono : X

CONSISTENZA PATRIMONIO IMMOBILIARE BENI AMBIENTALI

RIFERIMENTO SCHEDA "A"	DESTINAZIONE D'USO
Nr. edificio: 457	Originaria: abitazione
Sezione : Segusino	Attuale : abitazione

DESCRIZIONE

N° UNITA'	DESTINAZIONE	GRADO DI PROTEZIONE	ADEGUAMENTO ALTEZZA PIANI	ALTEZZA ORIGINARIA	NUOVO ALLINEAMENTO PLANIMETRICO	STESSO SEDIME	FACCIATE VINCOLATE	ELEMENTI ARCHITETTONICI	SUPERFETAZIONI	RIPRISTINO ELEMENTI	NOTE
457	C			*		*					

IL SEGRETARIO COMUNALE
Dott. Ennio Callegari

FOTO

Piante

Estratto mappale

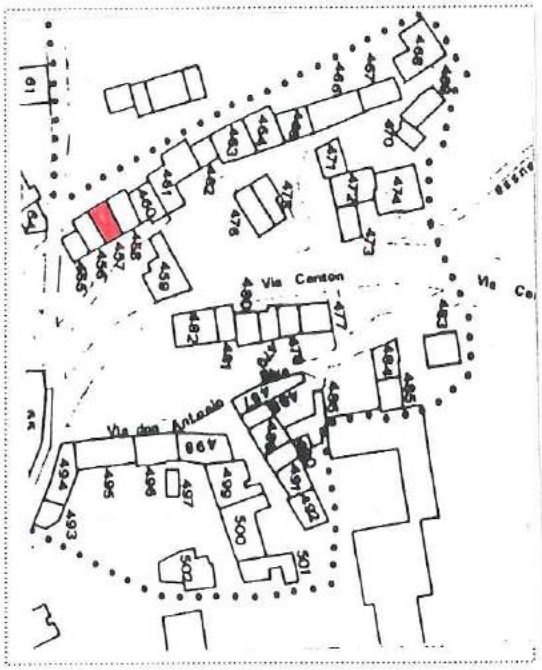

Rilevamento del Patrimonio Edilizio
Scheda tipo "B"

Provincia di Treviso - Comune di Segusino **scheda n.: 731**

DATI METRICI	TIPOLOGIA	CONTESTO AMBIENTALE
Numero piani: 4	Isolato :	Parco : Z.T.O. A1: X
Volume mc : 495	In cortina: X	Giardino: Z.T.O. A2:
Sup. coperta mq: 55	A corte :	Orto :
	Monofamigliare:	Scoperto:
	Bifamigliare:	Tessuto urbano:

INTERVENTI	PARTICOLARI DI RILIEVO	VINCOLO
Epoca imp. originario: B	Architettonico:	L. 1089:
Interventi successivi: X	Scultoreo:	L. 1497:
Entità : pesante	Pittorico:	L.R. 58 :

CARATTERISTICHE COSTRUTTIVE E MATERIALI

Strutture verticali	Strutture orizzontali	Struttura del tetto
Legno:	Latero cem.:	Laterocemento: X
Cotto:	Legno: X	Legno :
Sasso: X	Ferro:	Ferro :
Altro:	C.A.:	Altro :
Condizione: buono	Condizione: buono	Condizione: buono

STATO DI CONSERVAZIONE COMPLESSIVO	STATO DI CONSERVAZIONE DELLE STRUTTURE
Cattivo :	Cattivo :
Mediocre:	Mediocre:
Buono : X	Buono : X

CONSISTENZA PATRIMONIO IMMOBILIARE BENI AMBIENTALI

RIFERIMENTO SCHEDA "A"	DESTINAZIONE D'USO
Nr. edificio: **458**	Originaria: abitazione
Sezione : **Segusino**	Attuale : abitazione

DESCRIZIONE

N° UNITA'	DESTINAZIONE	GRADO DI PROTEZIONE	ADEGUAMENTO ALTEZZA PIANI	ALTEZZA ORIGINARIA	NUOVO ALLINEAMENTO PLANIMETRICO	STESSO SEDIME	FACCIATE VINCOLATE	ELEMENTI ARCHITETTONICI	SUPERFETAZIONI	RIPRISTINO ELEMENTI	NOTE
458	C			*		*					

IL SEGRETARIO COMUNALE
Dott. Ennio Collegari

Piante	Estratto mappale
	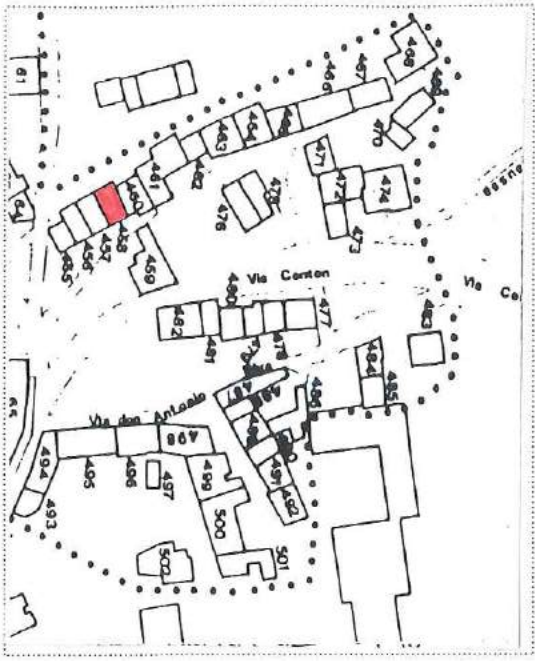

FOTO

Rilevamento del Patrimonio Edilizio
Scheda tipo "B"

Provincia di Treviso - Comune di Segusino **scheda n.: 732**

DATI METRICI	TIPOLOGIA	CONTESTO AMBIENTALE
Numero piani: 2	Isolato :	Parco : Z.T.O. A1: X
Volume mc : 492	In cortina: X	Giardino: Z.T.O. A2:
Sup. coperta mq: 100	A corte :	Orto :
	Monofamigliare:	Scoperto:
	Bifamigliare:	Tessuto urbano:

INTERVENTI	PARTICOLARI DI RILIEVO	VINCOLO
Epoca imp. originario: C	Architettonico:	L. 1089:
Interventi successivi:	Scultoreo:	L. 1497:
Entità :	Pittorico:	L.R. 58 :

CARATTERISTICHE COSTRUTTIVE E MATERIALI

Strutture verticali	Strutture orizzontali	Struttura del tetto
Legno:	Latero cem.: X	Laterocemento: X
Cotto: X	Legno:	Legno :
Sasso:	Ferro:	Ferro :
Altro:	C.A.:	Altro :
Condizione: mediocre	Condizione: mediocre	Condizione: mediocre

STATO DI CONSERVAZIONE COMPLESSIVO	STATO DI CONSERVAZIONE DELLE STRUTTURE
Cattivo :	Cattivo :
Mediocre: X	Mediocre: X
Buono :	Buono :

CONSISTENZA PATRIMONIO IMMOBILIARE BENI AMBIENTALI

RIFERIMENTO SCHEDA "A"	DESTINAZIONE D'USO
Nr. edificio: 459	Originaria: deposito - garage
Sezione : Segusino	Attuale : deposito - garage

DESCRIZIONE

N° UNITA'	DESTINAZIONE	GRADO DI PROTEZIONE	ADEGUAMENTO ALTEZZA PIANI	ALTEZZA ORIGINARIA	NUOVO ALLINEAMENTO PLANIMETRICO	STESSO SEDIME	FACCIATE VINCOLATE	ELEMENTI ARCHITETTONICI	SUPERFETAZIONI	RIPRISTINO ELEMENTI	NOTE
459	A			*		*					

IL SEGRETARIO COMUNALE
Dott. Ennio Callegari

FOTO

Piante

Estratto mappale

Rilevamento del Patrimonio Edilizio
Scheda tipo "B"

Provincia di Treviso - Comune di Segusino **scheda n.: 733**

DATI METRICI	TIPOLOGIA	CONTESTO AMBIENTALE
Numero piani: 3	Isolato :	Parco : Z.T.O. A1: X
Volume mc : 448	In cortina: X	Giardino: Z.T.O. A2:
Sup. coperta mq: 64	A corte :	Orto :
	Monofamigliare:	Scoperto:
	Bifamigliare:	Tessuto urbano:

INTERVENTI	PARTICOLARI DI RILIEVO	VINCOLO
Epoca imp. originario: D	Architettonico:	L. 1089:
Interventi successivi:	Scultoreo:	L. 1497:
Entità :	Pittorico:	L.R. 58 :

CARATTERISTICHE COSTRUTTIVE E MATERIALI

Strutture verticali	Strutture orizzontali	Struttura del tetto
Legno:	Latero cem.: X	Laterocemento: X
Cotto: X	Legno:	Legno :
Sasso:	Ferro:	Ferro :
Altro:	C.A.:	Altro :
Condizione: buono	Condizione: buono	Condizione: buono

STATO DI CONSERVAZIONE COMPLESSIVO	STATO DI CONSERVAZIONE DELLE STRUTTURE
Cattivo :	Cattivo :
Mediocre:	Mediocre:
Buono : X	Buono : X

CONSISTENZA PATRIMONIO IMMOBILIARE BENI AMBIENTALI

RIFERIMENTO SCHEDA "A"	DESTINAZIONE D'USO
Nr. edificio: 460	Originaria: abitazione
Sezione : Segusino	Attuale : abitazione

DESCRIZIONE

N° UNITA'	DESTINAZIONE	GRADO DI PROTEZIONE	ADEGUAMENTO ALTEZZA PIANI	ALTEZZA ORIGINARIA	NUOVO ALLINEAMENTO PLANIMETRICO	STESSO SEDIME	FACCIATE VINCOLATE	ELEMENTI ARCHITETTONICI	SUPERFETAZIONI	RIPRISTINO ELEMENTI	NOTE
460	C			*		*					

IL SEGRETARIO COMUNALE
Dott. Ennio Callegari

Piante

Estratto mappale

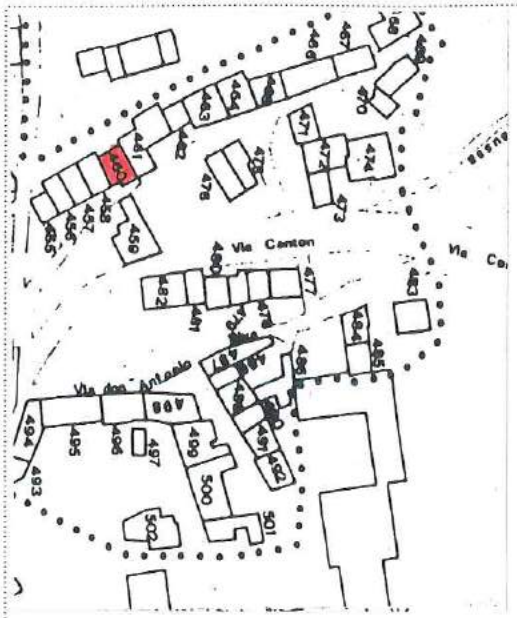

FOTO

Rilevamento del Patrimonio Edilizio
Scheda tipo "B"

Provincia di Treviso - Comune di Segusino **scheda n.: 734**

DATI METRICI	TIPOLOGIA	CONTESTO AMBIENTALE
Numero piani: 3	Isolato :	Parco : Z.T.O. A1: X
Volume mc : 778	In cortina: X	Giardino: Z.T.O. A2:
Sup. coperta mq: 134	A corte :	Orto :
	Monofamigliare:	Scoperto:
	Bifamigliare:	Tessuto urbano:

INTERVENTI	PARTICOLARI DI RILIEVO	VINCOLO
Epoca imp. originario: B	Architettonico:	L. 1089:
Interventi successivi: X	Scultoreo:	L. 1497:
Entità : pesante	Pittorico:	L.R. 58 :

CARATTERISTICHE COSTRUTTIVE E MATERIALI

Strutture verticali	Strutture orizzontali	Struttura del tetto
Legno:	Latero cem.: X	Laterocemento: X
Cotto: X	Legno: X	Legno : X
Sasso: X	Ferro:	Ferro :
Altro:	C.A.:	Altro :
Condizione: buono	Condizione: buono	Condizione: buono

STATO DI CONSERVAZIONE COMPLESSIVO	STATO DI CONSERVAZIONE DELLE STRUTTURE
Cattivo :	Cattivo :
Mediocre:	Mediocre:
Buono : X	Buono : X

CONSISTENZA PATRIMONIO IMMOBILIARE BENI AMBIENTALI

RIFERIMENTO SCHEDA "A"	DESTINAZIONE D'USO
Nr. edificio: 461	Originaria: abitazione
Sezione : Segusino	Attuale : abitazione

DESCRIZIONE

N° UNITA'	DESTINAZIONE	GRADO DI PROTEZIONE	ADEGUAMENTO ALTEZZA PIANI	ALTEZZA ORIGINARIA	NUOVO ALLINEAMENTO PLANIMETRICO	STESSO SEDIME	FACCIATE VINCOLATE	ELEMENTI ARCHITETTONICI	SUPERFETAZIONI	RIPRISTINO ELEMENTI	NOTE
461	C			*		*					

IL SEGRETARIO COMUNALE

FOTO

Piante

Estratto mappale

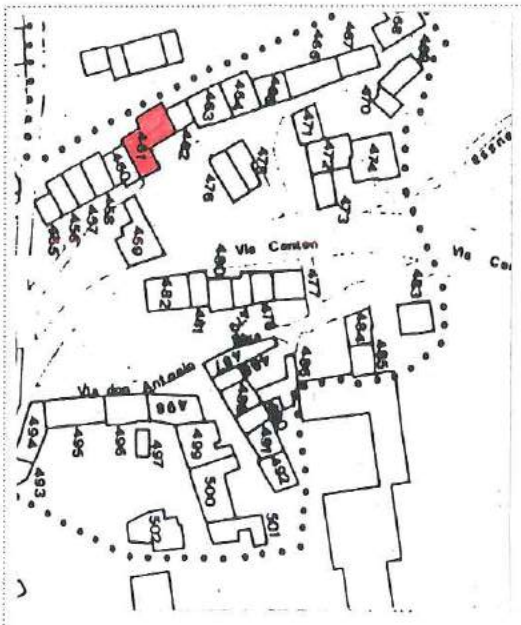

Rilevamento del Patrimonio Edilizio
Scheda tipo "B"

Provincia di Treviso - Comune di Segusino **scheda n.: 735**

DATI METRICI	TIPOLOGIA	CONTESTO AMBIENTALE
Numero piani: 3	Isolato :	Parco : Z.T.O. A1: X
Volume mc : 648	In cortina: X	Giardino: Z.T.O. A2:
Sup. coperta mq: 81	A corte :	Orto :
	Monofamigliare:	Scoperto:
	Bifamigliare:	Tessuto urbano:

INTERVENTI	PARTICOLARI DI RILIEVO	VINCOLO
Epoca imp. originario: B	Architettonico:	L. 1089:
Interventi successivi: X	Scultoreo:	L. 1497:
Entità : pesante	Pittorico:	L.R. 58 :

CARATTERISTICHE COSTRUTTIVE E MATERIALI

Strutture verticali

Legno:
Cotto:
Sasso: X
Altro:
Condizione: mediocre

Strutture orizzontali

Latero cem.: X
Legno:
Ferro:
C.A.:
Condizione: mediocre

Struttura del tetto

Laterocemento: X
Legno :
Ferro :
Altro :
Condizione: mediocre

STATO DI CONSERVAZIONE COMPLESSIVO	STATO DI CONSERVAZIONE DELLE STRUTTURE
Cattivo :	Cattivo :
Mediocre: X	Mediocre: X
Buono :	Buono :

CONSISTENZA PATRIMONIO IMMOBILIARE BENI AMBIENTALI

RIFERIMENTO SCHEDA "A"	DESTINAZIONE D'USO
Nr. edificio: 463	Originaria: abitazione
Sezione : Segusino	Attuale : abitazione

DESCRIZIONE

N° UNITA'	DESTINAZIONE	GRADO DI PROTEZIONE	ADEGUAMENTO ALTEZZA PIANI	ALTEZZA ORIGINARIA	NUOVO ALLINEAMENTO PLANIMETRICO	STESSO SEDIME	FACCIATE VINCOLATE	ELEMENTI ARCHITETTONICI	SUPERFETAZIONI	RIPRISTINO ELEMENTI	NOTE
463	C			*		*					

IL SEGRETARIO COMUNALE
Dott. Ennio Calderon

Piante	Estratto mappale
	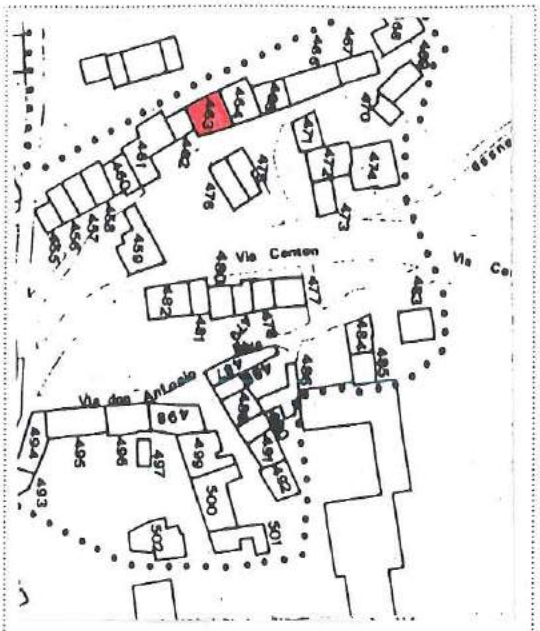

FOTO

Rilevamento del Patrimonio Edilizio
Scheda tipo "B"

Provincia di Treviso - Comune di Segusino **scheda n.: 736**

DATI METRICI	TIPOLOGIA	CONTESTO AMBIENTALE
Numero piani: 3	Isolato :	Parco : Z.T.O. A1: X
Volume mc : 476	In cortina: X	Giardino: Z.T.O. A2:
Sup. coperta mq: 68	A corte :	Orto :
	Monofamigliare:	Scoperto:
	Bifamigliare:	Tessuto urbano:

INTERVENTI	PARTICOLARI DI RILIEVO	VINCOLO
Epoca imp. originario: B	Architettonico:	L. 1089:
Interventi successivi: X	Scultoreo:	L. 1497:
Entità : pesante	Pittorico:	L.R. 58 :

CARATTERISTICHE COSTRUTTIVE E MATERIALI

Strutture verticali	Strutture orizzontali	Struttura del tetto
Legno:	Latero cem.:	Laterocemento:
Cotto:	Legno: X	Legno : X
Sasso: X	Ferro:	Ferro :
Altro:	C.A.:	Altro :
Condizione: cattivo	Condizione: cattivo	Condizione: cattivo

STATO DI CONSERVAZIONE COMPLESSIVO	STATO DI CONSERVAZIONE DELLE STRUTTURE
Cattivo : X	Cattivo : X
Mediocre:	Mediocre:
Buono :	Buono :

CONSISTENZA PATRIMONIO IMMOBILIARE BENI AMBIENTALI

RIFERIMENTO SCHEDA "A"	DESTINAZIONE D'USO
Nr. edificio: 464	Originaria: abitazione
Sezione : Segusino	Attuale : abitazione in parte non utilizz.

DESCRIZIONE

N° UNITA'	DESTINAZIONE	GRADO DI PROTEZIONE	ADEGUAMENTO ALTEZZA PIANI	ALTEZZA ORIGINARIA	NUOVO ALLINEAMENTO PLANIMETRICO	STESSO SEDIME	FACCIATE VINCOLATE	ELEMENTI ARCHITETTONICI	SUPERFETAZIONI	RIPRISTINO ELEMENTI	NOTE
464	C	2	*			*				*	Ripristinare finestre in facciata

IL SEGRETARIO COMUNALE
Dott. Ennio Callegari

COMUNE DI SEGUSINO (TV)

FOTO

Piante

Estratto mappale

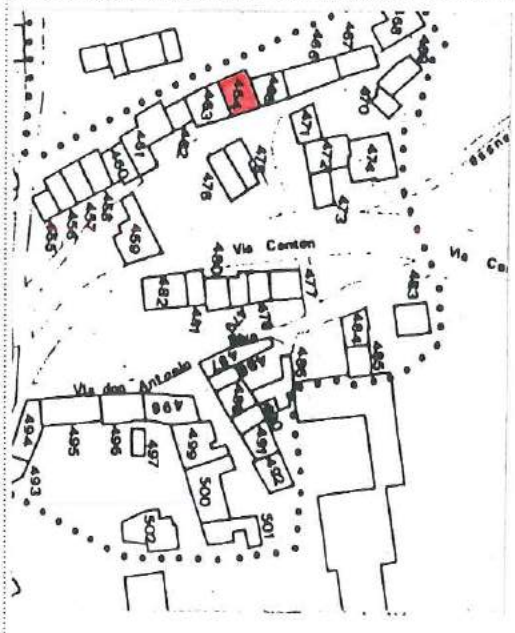

Rilevamento del Patrimonio Edilizio
Scheda tipo "B"

Provincia di Treviso - Comune di Segusino **scheda n.: 737**

DATI METRICI		TIPOLOGIA		CONTESTO AMBIENTALE	
Numero piani:	3	Isolato :		Parco :	Z.T.O. A1: X
Volume mc :	330	In cortina:	X	Giardino:	Z.T.O. A2:
Sup. coperta mq:	55	A corte :		Orto :	
		Monofamigliare:		Scoperto:	
		Bifamigliare:		Tessuto urbano:	

INTERVENTI		PARTICOLARI DI RILIEVO		VINCOLO	
Epoca imp. originario:	B	Architettonico:		L. 1089:	
Interventi successivi:	X	Scultoreo:		L. 1497:	
Entità :	modesta	Pittorico:		L.R. 58 :	

CARATTERISTICHE COSTRUTTIVE E MATERIALI

Strutture verticali		**Strutture orizzontali**		**Struttura del tetto**	
Legno:		Latero cem.:		Laterocemento:	
Cotto:		Legno:	X	Legno :	X
Sasso:	X	Ferro:		Ferro :	
Altro:		C.A.:		Altro :	
Condizione:	buono	Condizione:	buono	Condizione:	buono

STATO DI CONSERVAZIONE COMPLESSIVO		STATO DI CONSERVAZIONE DELLE STRUTTURE	
Cattivo :		Cattivo :	
Mediocre:		Mediocre:	
Buono :	X	Buono :	X

CONSISTENZA PATRIMONIO IMMOBILIARE BENI AMBIENTALI

RIFERIMENTO SCHEDA "A"		DESTINAZIONE D'USO	
Nr. edificio:	**465**	Originaria:	abitazione
Sezione :	**Segusino**	Attuale :	abitazione

DESCRIZIONE

N° UNITA'	DESTINAZIONE	GRADO DI PROTEZIONE	ADEGUAMENTO ALTEZZA PIANI	ALTEZZA ORIGINARIA	NUOVO ALLINEAMENTO PLANIMETRICO	STESSO SEDIME	FACCIATE VINCOLATE	ELEMENTI ARCHITETTONICI	SUPERFETAZIONI	RIPRISTINO ELEMENTI	NOTE
465	C	1		*		*					

IL SEGRETARIO COMUNALE
Dott. Emma Collegari

COMUNE DI SEGUSINO (TV)

Piante	Estratto mappale
	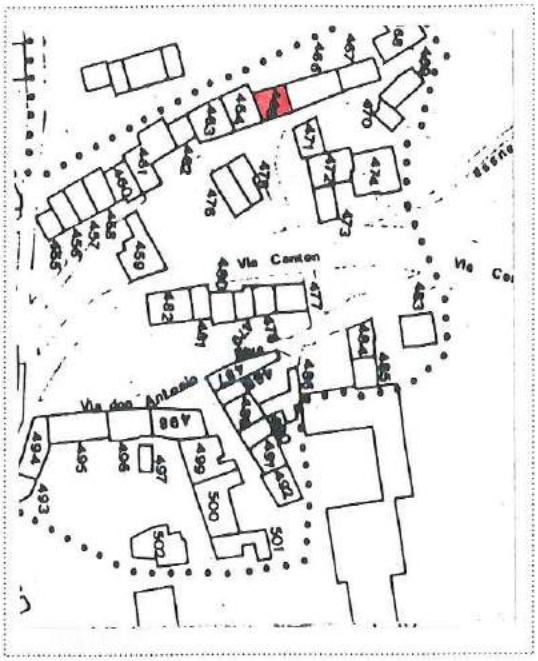

FOTO

Rilevamento del Patrimonio Edilizio
Scheda tipo "B"

Provincia di Treviso - Comune di Segusino **scheda n.: 738**

DATI METRICI	TIPOLOGIA	CONTESTO AMBIENTALE
Numero piani: 3	Isolato :	Parco : Z.T.O. A1: X
Volume mc : 704	In cortina: X	Giardino: Z.T.O. A2:
Sup. coperta mq: 88	A corte :	Orto :
	Monofamigliare:	Scoperto:
	Bifamigliare:	Tessuto urbano:

INTERVENTI	PARTICOLARI DI RILIEVO	VINCOLO
Epoca imp. originario: B	Architettonico:	L. 1089:
Interventi successivi: X	Scultoreo:	L. 1497:
Entità : pesante	Pittorico:	L.R. 58 :

CARATTERISTICHE COSTRUTTIVE E MATERIALI

Strutture verticali	Strutture orizzontali	Struttura del tetto
Legno:	Latero cem.: X	Laterocemento: X
Cotto:	Legno:	Legno :
Sasso: X	Ferro:	Ferro :
Altro:	C.A.:	Altro :
Condizione: buono	Condizione: buono	Condizione: buono

STATO DI CONSERVAZIONE COMPLESSIVO	STATO DI CONSERVAZIONE DELLE STRUTTURE
Cattivo :	Cattivo :
Mediocre:	Mediocre:
Buono : X	Buono : X

CONSISTENZA PATRIMONIO IMMOBILIARE BENI AMBIENTALI

RIFERIMENTO SCHEDA "A"	DESTINAZIONE D'USO
Nr. edificio: 466	Originaria: abitazione
Sezione : Segusino	Attuale : abitazione

DESCRIZIONE

N° UNITA'	DESTINAZIONE	GRADO DI PROTEZIONE	ADEGUAMENTO ALTEZZA PIANI	ALTEZZA ORIGINARIA	NUOVO ALLINEAMENTO PLANIMETRICO	STESSO SEDIME	FACCIATE VINCOLATE	ELEMENTI ARCHITETTONICI	SUPERFETAZIONI	RIPRISTINO ELEMENTI	NOTE
466	C	1		*		*					

IL SEGRETARIO COMUNALE
Dott. Ennio Callegari

FOTO

Piante

Estratto mappale

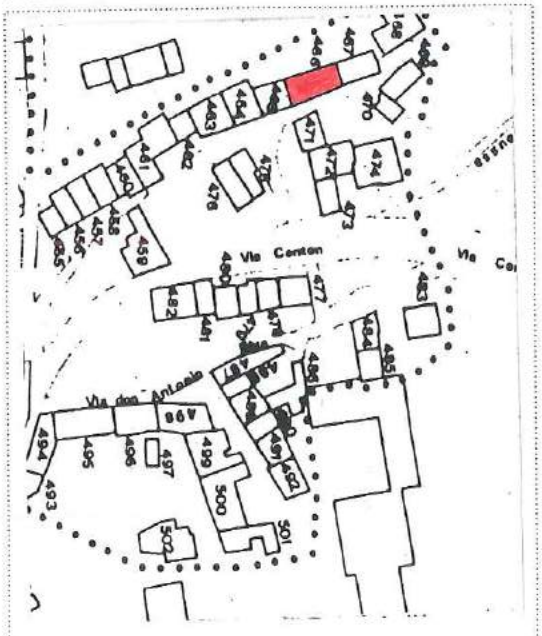

Rilevamento del Patrimonio Edilizio
Scheda tipo "B"

Provincia di Treviso - Comune di Segusino **scheda n.: 739**

DATI METRICI		TIPOLOGIA		CONTESTO AMBIENTALE	
Numero piani:	3	Isolato :		Parco :	Z.T.O. A1: X
Volume mc :	408	In cortina:	X	Giardino:	Z.T.O. A2:
Sup. coperta mq:	68	A corte :		Orto :	
		Monofamigliare:		Scoperto:	
		Bifamigliare:		Tessuto urbano:	

INTERVENTI		PARTICOLARI DI RILIEVO		VINCOLO	
Epoca imp. originario:	B	Architettonico:		L. 1089:	
Interventi successivi:	X	Scultoreo:		L. 1497:	
Entità :	modesta	Pittorico:		L.R. 58 :	

CARATTERISTICHE COSTRUTTIVE E MATERIALI

Strutture verticali		Strutture orizzontali		Struttura del tetto	
Legno:		Latero cem.:		Laterocemento:	
Cotto:		Legno:	X	Legno :	X
Sasso:	X	Ferro:		Ferro :	
Altro:		C.A.:		Altro :	
Condizione:	mediocre	Condizione:	mediocre	Condizione:	mediocre

STATO DI CONSERVAZIONE COMPLESSIVO		STATO DI CONSERVAZIONE DELLE STRUTTURE	
Cattivo :		Cattivo :	
Mediocre:	X	Mediocre:	X
Buono :		Buono :	

CONSISTENZA PATRIMONIO IMMOBILIARE BENI AMBIENTALI

RIFERIMENTO SCHEDA "A"		DESTINAZIONE D'USO	
Nr. edificio:	467	Originaria:	abitazione
Sezione :	Segusino	Attuale :	abitazione non utilizz.

DESCRIZIONE

N° UNITA'	DESTINAZIONE	GRADO DI PROTEZIONE	ADEGUAMENTO ALTEZZA PIANI	ALTEZZA ORIGINARIA	NUOVO ALLINEAMENTO PLANIMETRICO	STESSO SEDIME	FACCIATE VINCOLATE	ELEMENTI ARCHITETTONICI	SUPERFETAZIONI	RIPRISTINO ELEMENTI	NOTE
467	C	2	*			*					

IL SEGRETARIO COMUNALE
Dott. Ennio Callegari

Piante

Estratto mappale

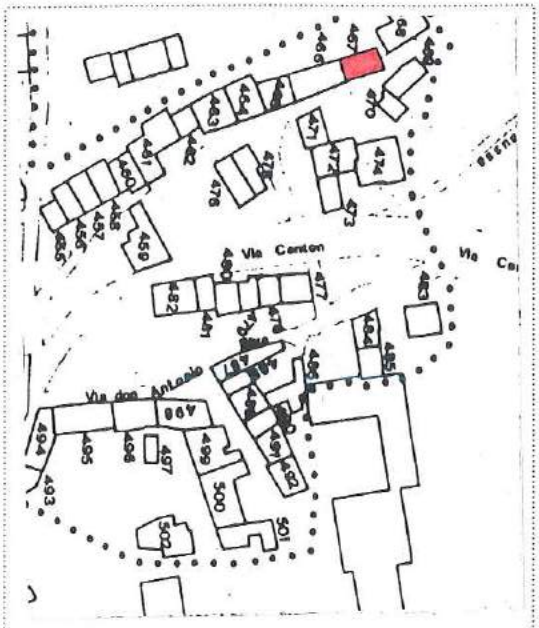

FOTO

Rilevamento del Patrimonio Edilizio
Scheda tipo "B"

Provincia di Treviso - Comune di Segusino **scheda n.: 740**

DATI METRICI	TIPOLOGIA	CONTESTO AMBIENTALE
Numero piani: 3	Isolato :	Parco : Z.T.O. A1: X
Volume mc : 768	In cortina:	Giardino: Z.T.O. A2:
Sup. coperta mq: 128	A corte :	Orto :
	Monofamigliare: X	Scoperto:
	Bifamigliare:	Tessuto urbano:

INTERVENTI	PARTICOLARI DI RILIEVO	VINCOLO
Epoca imp. originario: B	Architettonico:	L. 1089:
Interventi successivi: X	Scultoreo:	L. 1497:
Entità : pesante	Pittorico:	L.R. 58 :

CARATTERISTICHE COSTRUTTIVE E MATERIALI

Strutture verticali	Strutture orizzontali	Struttura del tetto
Legno:	Latero cem.: X	Laterocemento: X
Cotto: X	Legno:	Legno :
Sasso: X	Ferro:	Ferro :
Altro:	C.A.:	Altro :
Condizione: buono	Condizione: buono	Condizione: buono

STATO DI CONSERVAZIONE COMPLESSIVO	STATO DI CONSERVAZIONE DELLE STRUTTURE
Cattivo :	Cattivo :
Mediocre:	Mediocre:
Buono : X	Buono : X

CONSISTENZA PATRIMONIO IMMOBILIARE BENI AMBIENTALI

RIFERIMENTO SCHEDA "A"	DESTINAZIONE D'USO
Nr. edificio: 468	Originaria: abitazione
Sezione : Segusino	Attuale : abitazione

DESCRIZIONE

N° UNITA'	DESTINAZIONE	GRADO DI PROTEZIONE	ADEGUAMENTO ALTEZZA PIANI	ALTEZZA ORIGINARIA	NUOVO ALLINEAMENTO PLANIMETRICO	STESSO SEDIME	FACCIATE VINCOLATE	ELEMENTI ARCHITETTONICI	SUPERFETAZIONI	RIPRISTINO ELEMENTI	NOTE
468	C			*		*					

IL SEGRETARIO COMUNALE
Dott. Ennio Callegari

FOTO

Piante

Estratto mappale

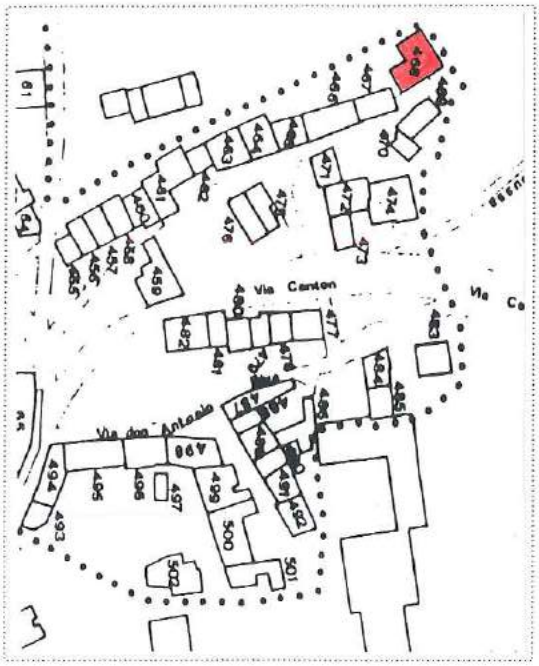

Rilevamento del Patrimonio Edilizio
Scheda tipo "B"

Provincia di Treviso - Comune di Segusino **scheda n.: 741**

DATI METRICI	TIPOLOGIA	CONTESTO AMBIENTALE
Numero piani: 2	Isolato :	Parco : Z.T.O. A1: X
Volume mc : 403	In cortina:	Giardino: Z.T.O. A2:
Sup. coperta mq: 62	A corte :	Orto :
	Monofamigliare: X	Scoperto:
	Bifamigliare:	Tessuto urbano:

INTERVENTI	PARTICOLARI DI RILIEVO	VINCOLO
Epoca imp. originario: B	Architettonico:	L. 1089:
Interventi successivi: X	Scultoreo:	L. 1497:
Entità : pesante	Pittorico:	L.R. 58 :

CARATTERISTICHE COSTRUTTIVE E MATERIALI

Strutture verticali	Strutture orizzontali	Struttura del tetto
Legno:	Latero cem.:	Laterocemento:
Cotto:	Legno: X	Legno : X
Sasso: X	Ferro:	Ferro :
Altro:	C.A.:	Altro :
Condizione: mediocre	Condizione: mediocre	Condizione: mediocre

STATO DI CONSERVAZIONE COMPLESSIVO	STATO DI CONSERVAZIONE DELLE STRUTTURE
Cattivo :	Cattivo :
Mediocre: X	Mediocre: X
Buono :	Buono :

CONSISTENZA PATRIMONIO IMMOBILIARE BENI AMBIENTALI

RIFERIMENTO SCHEDA "A"	DESTINAZIONE D'USO
Nr. edificio: 469	Originaria: abitazione
Sezione : Segusino	Attuale : abitazione

DESCRIZIONE

N° UNITA'	DESTINAZIONE	GRADO DI PROTEZIONE	ADEGUAMENTO ALTEZZA PIANI	ALTEZZA ORIGINARIA	NUOVO ALLINEAMENTO PLANIMETRICO	STESSO SEDIME	FACCIATE VINCOLATE	ELEMENTI ARCHITETTONICI	SUPERFETAZIONI	RIPRISTINO ELEMENTI	NOTE
469	C			*		*					

IL SEGRETARIO COMUNALE
Dott. Ennio Callegari

COMUNE DI SEGUSINO (TV)

Piante

Estratto mappale

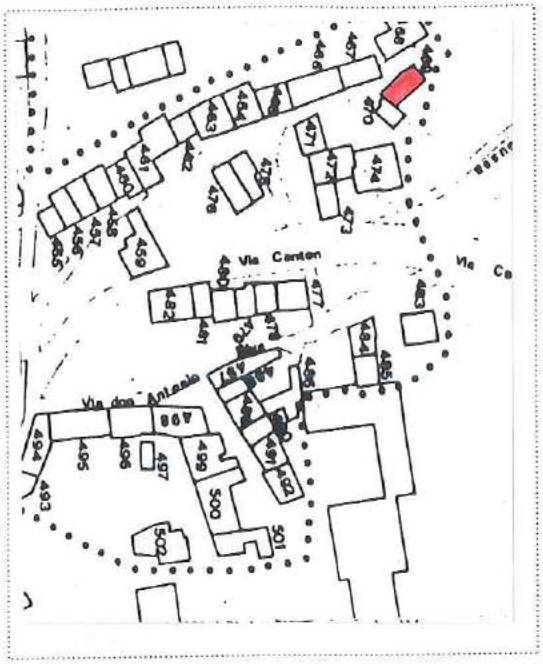

FOTO

Rilevamento del Patrimonio Edilizio
Scheda tipo "B"

Provincia di Treviso - Comune di Segusino **scheda n.: 742**

DATI METRICI	TIPOLOGIA	CONTESTO AMBIENTALE
Numero piani: 2	Isolato :	Parco : Z.T.O. A1: X
Volume mc : 302,5	In cortina: X	Giardino: Z.T.O. A2:
Sup. coperta mq: 55	A corte :	Orto :
	Monofamigliare:	Scoperto:
	Bifamigliare:	Tessuto urbano:

INTERVENTI	PARTICOLARI DI RILIEVO	VINCOLO
Epoca imp. originario: B	Architettonico:	L. 1089:
Interventi successivi: X	Scultoreo:	L. 1497:
Entità : pesante	Pittorico:	L.R. 58 :

CARATTERISTICHE COSTRUTTIVE E MATERIALI

Strutture verticali	Strutture orizzontali	Struttura del tetto
Legno:	Latero cem.: X	Laterocemento:
Cotto:	Legno:	Legno : X
Sasso: X	Ferro:	Ferro :
Altro:	C.A.:	Altro :
Condizione: buono	Condizione: buono	Condizione: buono

STATO DI CONSERVAZIONE COMPLESSIVO	STATO DI CONSERVAZIONE DELLE STRUTTURE
Cattivo :	Cattivo :
Mediocre:	Mediocre:
Buono : X	Buono : X

CONSISTENZA PATRIMONIO IMMOBILIARE BENI AMBIENTALI

RIFERIMENTO SCHEDA "A"	DESTINAZIONE D'USO
Nr. edificio: 471	Originaria: annesso agricolo - garage
Sezione : Segusino	Attuale : annesso agricolo e garage

DESCRIZIONE

N° UNITA'	DESTINAZIONE	GRADO DI PROTEZIONE	ADEGUAMENTO ALTEZZA PIANI	ALTEZZA ORIGINARIA	NUOVO ALLINEAMENTO PLANIMETRICO	STESSO SEDIME	FACCIATE VINCOLATE	ELEMENTI ARCHITETTONICI	SUPERFETAZIONI	RIPRISTINO ELEMENTI	NOTE
471	R	2		*		*					

IL SEGRETARIO COMUNALE
Dott. Ennio Collegati

FOTO

Piante

Estratto mappale

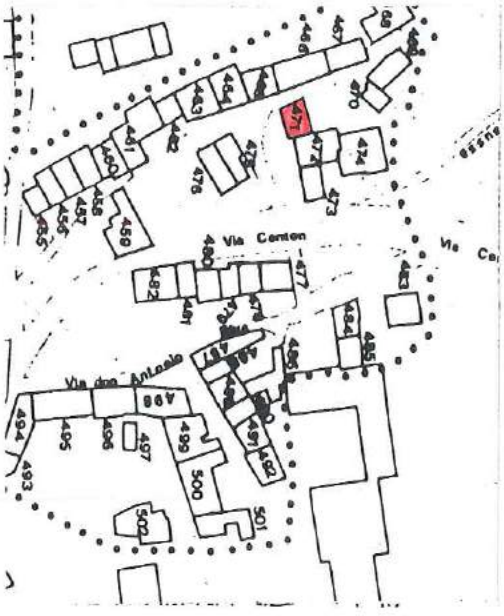

Rilevamento del Patrimonio Edilizio
Scheda tipo "B"

Provincia di Treviso - Comune di Segusino **scheda n.: 743**

DATI METRICI	TIPOLOGIA	CONTESTO AMBIENTALE
Numero piani: 3	Isolato :	Parco : Z.T.O. A1: X
Volume mc : 585	In cortina: X	Giardino: Z.T.O. A2:
Sup. coperta mq: 98	A corte :	Orto :
	Monofamigliare:	Scoperto:
	Bifamigliare:	Tessuto urbano:

INTERVENTI	PARTICOLARI DI RILIEVO	VINCOLO
Epoca imp. originario: B	Architettonico:	L. 1089:
Interventi successivi:	Scultoreo:	L. 1497:
Entità :	Pittorico:	L.R. 58 :

CARATTERISTICHE COSTRUTTIVE E MATERIALI

Strutture verticali	**Strutture orizzontali**	**Struttura del tetto**
Legno:	Latero cem.:	Laterocemento:
Cotto:	Legno: X	Legno : X
Sasso: X	Ferro:	Ferro :
Altro:	C.A.:	Altro :
Condizione: mediocre	Condizione: mediocre	Condizione: mediocre

STATO DI CONSERVAZIONE COMPLESSIVO	STATO DI CONSERVAZIONE DELLE STRUTTURE
Cattivo :	Cattivo :
Mediocre: X	Mediocre: X
Buono :	Buono :

CONSISTENZA PATRIMONIO IMMOBILIARE BENI AMBIENTALI

RIFERIMENTO SCHEDA "A"	DESTINAZIONE D'USO
Nr. edificio: **472**	Originaria: abitazione
Sezione : **Segusino**	Attuale : abitazione

DESCRIZIONE

N° UNITA'	DESTINAZIONE	GRADO DI PROTEZIONE	ADEGUAMENTO ALTEZZA PIANI	ALTEZZA ORIGINARIA	NUOVO ALLINEAMENTO PLANIMETRICO	STESSO SEDIME	FACCIATE VINCOLATE	ELEMENTI ARCHITETTONICI	SUPERFETAZIONI	RIPRISTINO ELEMENTI	NOTE
472	C			*		*					

IL SEGRETARIO COMUNALE
Dott. Ennio Callegari

COMUNE DI SEGUSINO (TV)

Piante

Estratto mappale

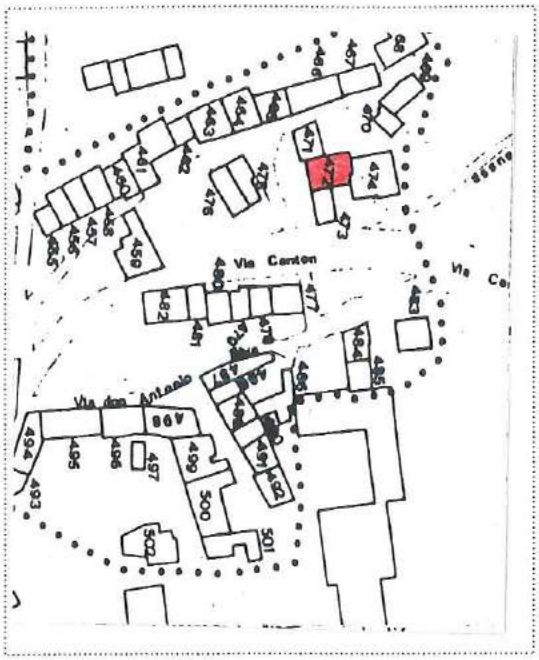

FOTO

Rilevamento del Patrimonio Edilizio
Scheda tipo "B"

Provincia di Treviso - Comune di Segusino **scheda n.: 744**

DATI METRICI	TIPOLOGIA	CONTESTO AMBIENTALE
Numero piani: 3	Isolato :	Parco : Z.T.O. A1: X
Volume mc : 660	In cortina: X	Giardino: Z.T.O. A2:
Sup. coperta mq: 88	A corte :	Orto :
	Monofamigliare:	Scoperto:
	Bifamigliare:	Tessuto urbano:

INTERVENTI	PARTICOLARI DI RILIEVO	VINCOLO
Epoca imp. originario: B	Architettonico:	L. 1089:
Interventi successivi: X	Scultoreo:	L. 1497:
Entità : pesante	Pittorico:	L.R. 58 :

CARATTERISTICHE COSTRUTTIVE E MATERIALI

Strutture verticali	Strutture orizzontali	Struttura del tetto
Legno:	Latero cem.: X	Laterocemento: X
Cotto:	Legno:	Legno :
Sasso: X	Ferro:	Ferro :
Altro:	C.A.:	Altro :
Condizione: mediocre	Condizione: mediocre	Condizione: mediocre

STATO DI CONSERVAZIONE COMPLESSIVO	STATO DI CONSERVAZIONE DELLE STRUTTURE
Cattivo :	Cattivo :
Mediocre: X	Mediocre: X
Buono :	Buono :

CONSISTENZA PATRIMONIO IMMOBILIARE BENI AMBIENTALI

RIFERIMENTO SCHEDA "A"	DESTINAZIONE D'USO
Nr. edificio: 473	Originaria: abitazione
Sezione : Segusino	Attuale : abitazione

DESCRIZIONE

N° UNITA'	DESTINAZIONE	GRADO DI PROTEZIONE	ADEGUAMENTO ALTEZZA PIANI	ALTEZZA ORIGINARIA	NUOVO ALLINEAMENTO PLANIMETRICO	STESSO SEDIME	FACCIATE VINCOLATE	ELEMENTI ARCHITETTONICI	SUPERFETAZIONI	RIPRISTINO ELEMENTI	NOTE
473	C			*		*					

IL SEGRETARIO COMUNALE
Dott. Enrico Callegari

COMUNE DI SEGUSINO (TV)

FOTO

Piante

Estratto mappale

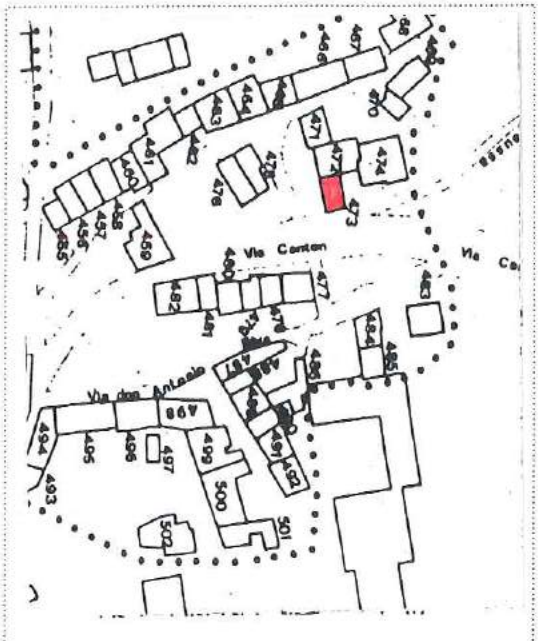

Rilevamento del Patrimonio Edilizio
Scheda tipo "B"

Provincia di Treviso - Comune di Segusino **scheda n.: 745**

DATI METRICI	TIPOLOGIA	CONTESTO AMBIENTALE
Numero piani: 2	Isolato :	Parco : Z.T.O. A1: X
Volume mc : 732	In cortina: X	Giardino: Z.T.O. A2:
Sup. coperta mq: 122	A corte :	Orto :
	Monofamigliare:	Scoperto:
	Bifamigliare:	Tessuto urbano:

INTERVENTI	PARTICOLARI DI RILIEVO	VINCOLO
Epoca imp. originario: D	Architettonico:	L. 1089:
Interventi successivi:	Scultoreo:	L. 1497:
Entità :	Pittorico:	L.R. 58 :

CARATTERISTICHE COSTRUTTIVE E MATERIALI

Strutture verticali	Strutture orizzontali	Struttura del tetto
Legno:	Latero cem.: X	Laterocemento: X
Cotto: X	Legno:	Legno :
Sasso:	Ferro:	Ferro :
Altro:	C.A.:	Altro :
Condizione: buono	Condizione: buono	Condizione: buono

STATO DI CONSERVAZIONE COMPLESSIVO	STATO DI CONSERVAZIONE DELLE STRUTTURE
Cattivo :	Cattivo :
Mediocre:	Mediocre:
Buono : X	Buono : X

CONSISTENZA PATRIMONIO IMMOBILIARE BENI AMBIENTALI

RIFERIMENTO SCHEDA "A"	DESTINAZIONE D'USO
Nr. edificio: 474	Originaria: abitazione
Sezione : Segusino	Attuale : abitazione

DESCRIZIONE

N° UNITA'	DESTINAZIONE	GRADO DI PROTEZIONE	ADEGUAMENTO ALTEZZA PIANI	ALTEZZA ORIGINARIA	NUOVO ALLINEAMENTO PLANIMETRICO	STESSO SEDIME	FACCIATE VINCOLATE	ELEMENTI ARCHITETTONICI	SUPERFETAZIONI	RIPRISTINO ELEMENTI	NOTE
474	C			*		*					

IL SEGRETARIO COMUNALE
Dott. Luigino Gallegari

COMUNE DI SEGUSINO (TV)

Piante	Estratto mappale
	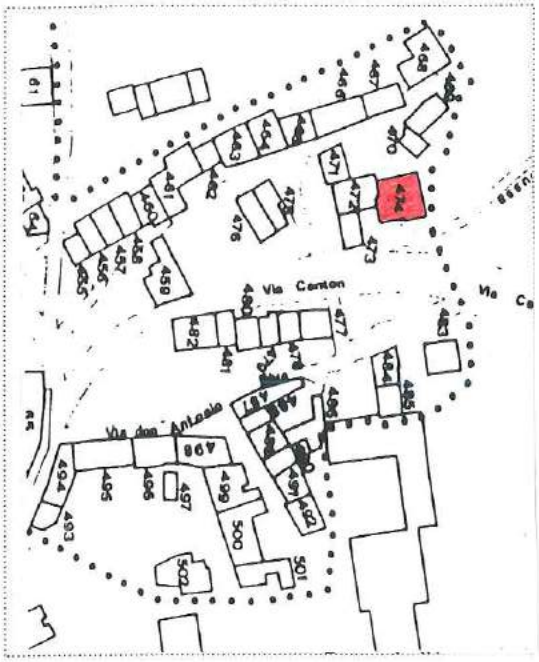

FOTO

Rilevamento del Patrimonio Edilizio
Scheda tipo "B"

Provincia di Treviso - Comune di Segusino **scheda n.: 746**

DATI METRICI	TIPOLOGIA	CONTESTO AMBIENTALE
Numero piani: 2	Isolato : X	Parco : Z.T.O. A1: X
Volume mc : 310	In cortina:	Giardino: Z.T.O. A2:
Sup. coperta mq: 64	A corte :	Orto :
	Monofamigliare:	Scoperto:
	Bifamigliare:	Tessuto urbano:

INTERVENTI	PARTICOLARI DI RILIEVO	VINCOLO
Epoca imp. originario: B	Architettonico:	L. 1089:
Interventi successivi: X	Scultoreo:	L. 1497:
Entità : pesante	Pittorico:	L.R. 58 :

CARATTERISTICHE COSTRUTTIVE E MATERIALI

Strutture verticali	Strutture orizzontali	Struttura del tetto
Legno:	Latero cem.:	Laterocemento: X
Cotto:	Legno: X	Legno : X
Sasso: X	Ferro:	Ferro :
Altro:	C.A.:	Altro :
Condizione: mediocre	Condizione: mediocre	Condizione: mediocre

STATO DI CONSERVAZIONE COMPLESSIVO	STATO DI CONSERVAZIONE DELLE STRUTTURE
Cattivo :	Cattivo :
Mediocre: X	Mediocre: X
Buono :	Buono :

CONSISTENZA PATRIMONIO IMMOBILIARE BENI AMBIENTALI

RIFERIMENTO SCHEDA "A"	DESTINAZIONE D'USO
Nr. edificio: 475	Originaria: annesso agricolo
Sezione : Segusino	Attuale : annesso agricolo e garage

DESCRIZIONE

N° UNITA'	DESTINAZIONE	GRADO DI PROTEZIONE	ADEGUAMENTO ALTEZZA PIANI	ALTEZZA ORIGINARIA	NUOVO ALLINEAMENTO PLANIMETRICO	STESSO SEDIME	FACCIATE VINCOLATE	ELEMENTI ARCHITETTONICI	SUPERFETAZIONI	RIPRISTINO ELEMENTI	NOTE
475	R	2		*		*					

IL SEGRETARIO COMUNALE
Dott. Ennio Callegaro

FOTO

Piante

Estratto mappale

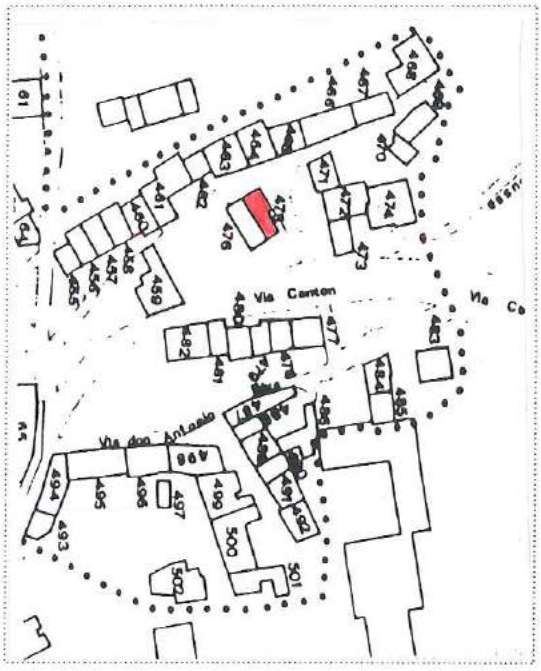

Rilevamento del Patrimonio Edilizio
Scheda tipo "B"

Provincia di Treviso - Comune di Segusino **scheda n.: 747**

DATI METRICI	TIPOLOGIA	CONTESTO AMBIENTALE
Numero piani: 3	Isolato :	Parco : Z.T.O. A1: X
Volume mc : 774	In cortina: X	Giardino: Z.T.O. A2:
Sup. coperta mq: 86	A corte :	Orto :
	Monofamigliare:	Scoperto:
	Bifamigliare:	Tessuto urbano:

INTERVENTI	PARTICOLARI DI RILIEVO	VINCOLO
Epoca imp. originario: D	Architettonico:	L. 1089:
Interventi successivi:	Scultoreo:	L. 1497:
Entità :	Pittorico:	L.R. 58 :

CARATTERISTICHE COSTRUTTIVE E MATERIALI

Strutture verticali	Strutture orizzontali	Struttura del tetto
Legno:	Latero cem.: X	Laterocemento: X
Cotto: X	Legno:	Legno :
Sasso: X	Ferro:	Ferro :
Altro:	C.A.:	Altro :
Condizione: buono	Condizione: buono	Condizione: buono

STATO DI CONSERVAZIONE COMPLESSIVO	STATO DI CONSERVAZIONE DELLE STRUTTURE
Cattivo :	Cattivo :
Mediocre:	Mediocre:
Buono : X	Buono : X

CONSISTENZA PATRIMONIO IMMOBILIARE BENI AMBIENTALI

RIFERIMENTO SCHEDA "A"	DESTINAZIONE D'USO
Nr. edificio: 477	Originaria: abitazione
Sezione : Segusino	Attuale : abitazione

DESCRIZIONE

N° UNITA'	DESTINAZIONE	GRADO DI PROTEZIONE	ADEGUAMENTO ALTEZZA PIANI	ALTEZZA ORIGINARIA	NUOVO ALLINEAMENTO PLANIMETRICO	STESSO SEDIME	FACCIATE VINCOLATE	ELEMENTI ARCHITETTONICI	SUPERFETAZIONI	RIPRISTINO ELEMENTI	NOTE
477	C			*		*					Edicola religiosa

IL SEGRETARIO COMUNALE
Dott. Ennio Collegari

Piante	Estratto mappale
	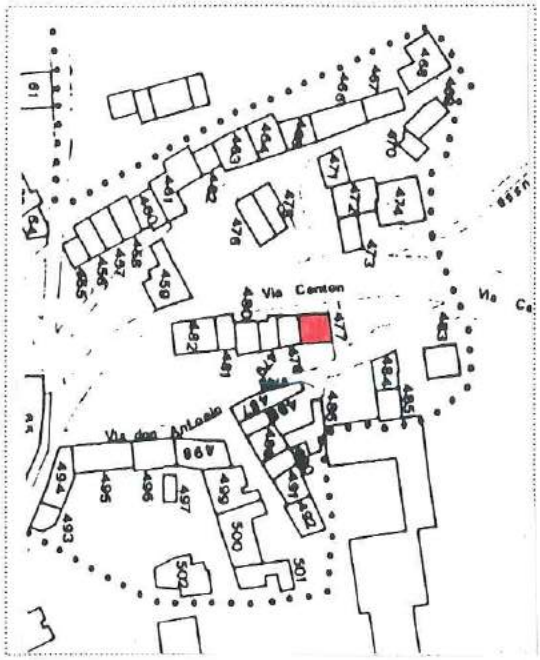

FOTO

Rilevamento del Patrimonio Edilizio
Scheda tipo "B"

Provincia di Treviso - Comune di Segusino **scheda n.: 748**

DATI METRICI	TIPOLOGIA	CONTESTO AMBIENTALE
Numero piani: 3	Isolato :	Parco : Z.T.O. A1: X
Volume mc : 390	In cortina: X	Giardino: Z.T.O. A2:
Sup. coperta mq: 52	A corte :	Orto :
	Monofamigliare:	Scoperto:
	Bifamigliare:	Tessuto urbano:

INTERVENTI	PARTICOLARI DI RILIEVO	VINCOLO
Epoca imp. originario: B	Architettonico:	L. 1089:
Interventi successivi:	Scultoreo:	L. 1497:
Entità :	Pittorico:	L.R. 58 :

CARATTERISTICHE COSTRUTTIVE E MATERIALI

Strutture verticali	Strutture orizzontali	Struttura del tetto
Legno:	Latero cem.:	Laterocemento:
Cotto:	Legno: X	Legno : X
Sasso: X	Ferro:	Ferro :
Altro:	C.A.:	Altro :
Condizione: cattivo	Condizione: cattivo	Condizione: cattivo

STATO DI CONSERVAZIONE COMPLESSIVO	STATO DI CONSERVAZIONE DELLE STRUTTURE
Cattivo : X	Cattivo : X
Mediocre:	Mediocre:
Buono :	Buono :

CONSISTENZA PATRIMONIO IMMOBILIARE BENI AMBIENTALI

RIFERIMENTO SCHEDA "A"	DESTINAZIONE D'USO
Nr. edificio: 478	Originaria: abitazione
Sezione : Segusino	Attuale : abitazione non utilizz.

DESCRIZIONE

N° UNITA'	DESTINAZIONE	GRADO DI PROTEZIONE	ADEGUAMENTO ALTEZZA PIANI	ALTEZZA ORIGINARIA	NUOVO ALLINEAMENTO PLANIMETRICO	STESSO SEDIME	FACCIATE VINCOLATE	ELEMENTI ARCHITETTONICI	SUPERFETAZIONI	RIPRISTINO ELEMENTI	NOTE
478	C	3	*			*					

IL SEGRETARIO COMUNALE
Dott. Ennio Calleg...

FOTO

Piante

Estratto mappale

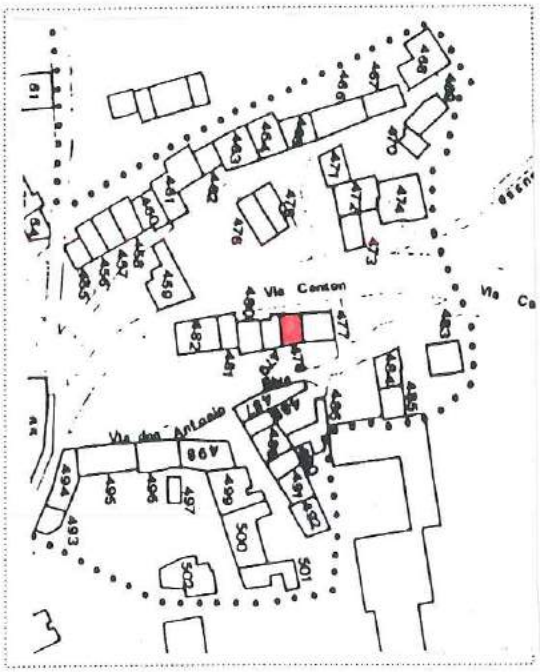

Rilevamento del Patrimonio Edilizio
Scheda tipo "B"

Provincia di Treviso - Comune di Segusino **scheda n.: 749**

DATI METRICI		TIPOLOGIA		CONTESTO AMBIENTALE	
Numero piani:	3	Isolato :		Parco :	Z.T.O. A1: X
Volume mc :	456	In cortina:	X	Giardino:	Z.T.O. A2:
Sup. coperta mq:	57	A corte :		Orto :	
		Monofamigliare:		Scoperto:	
		Bifamigliare:		Tessuto urbano:	

INTERVENTI		PARTICOLARI DI RILIEVO		VINCOLO	
Epoca imp. originario:	B	Architettonico:		L. 1089:	
Interventi successivi:	X	Scultoreo:		L. 1497:	
Entità :	pesante	Pittorico:		L.R. 58 :	

CARATTERISTICHE COSTRUTTIVE E MATERIALI

Strutture verticali		Strutture orizzontali		Struttura del tetto	
Legno:		Latero cem.:	X	Laterocemento:	X
Cotto:		Legno:		Legno :	
Sasso:	X	Ferro:		Ferro :	
Altro:		C.A.:		Altro :	
Condizione:	buono	Condizione:	buono	Condizione:	buono

STATO DI CONSERVAZIONE COMPLESSIVO		STATO DI CONSERVAZIONE DELLE STRUTTURE	
Cattivo :		Cattivo :	
Mediocre:		Mediocre:	
Buono :	X	Buono :	X

CONSISTENZA PATRIMONIO IMMOBILIARE BENI AMBIENTALI

RIFERIMENTO SCHEDA "A"		DESTINAZIONE D'USO	
Nr. edificio:	479	Originaria:	abitazione
Sezione :	Segusino	Attuale :	abitazione

DESCRIZIONE

N° UNITA'	DESTINAZIONE	GRADO DI PROTEZIONE	ADEGUAMENTO ALTEZZA PIANI	ALTEZZA ORIGINARIA	NUOVO ALLINEAMENTO PLANIMETRICO	STESSO SEDIME	FACCIATE VINCOLATE	ELEMENTI ARCHITETTONICI	SUPERFETAZIONI	RIPRISTINO ELEMENTI	NOTE
479	C			*		*					

IL SEGRETARIO COMUNALE
Dott. Ennio Callegari

COMUNE DI SEGUSINO (TV)

Piante	Estratto mappale
	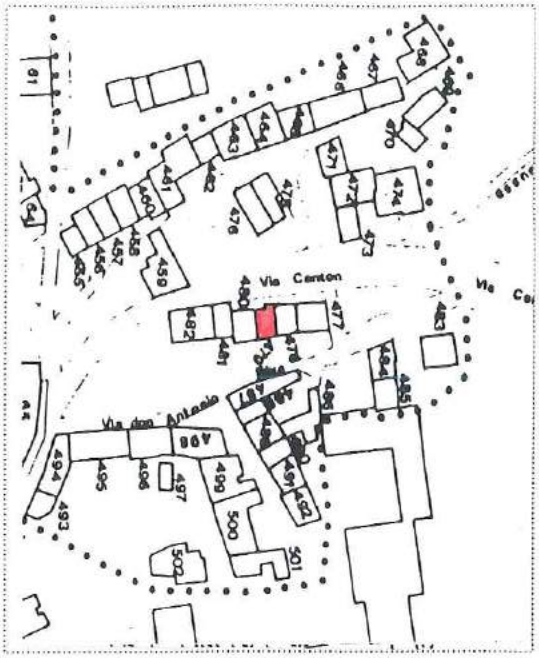

FOTO

Rilevamento del Patrimonio Edilizio
Scheda tipo "B"

Provincia di Treviso - Comune di Segusino **scheda n.: 750**

DATI METRICI	TIPOLOGIA	CONTESTO AMBIENTALE
Numero piani: 3	Isolato :	Parco : Z.T.O. A1: X
Volume mc : 425	In cortina: X	Giardino: Z.T.O. A2:
Sup. coperta mq: 50	A corte :	Orto :
	Monofamigliare:	Scoperto:
	Bifamigliare:	Tessuto urbano:

INTERVENTI	PARTICOLARI DI RILIEVO	VINCOLO
Epoca imp. originario: D	Architettonico:	L. 1089:
Interventi successivi:	Scultoreo:	L. 1497:
Entità :	Pittorico:	L.R. 58 :

CARATTERISTICHE COSTRUTTIVE E MATERIALI

Strutture verticali	Strutture orizzontali	Struttura del tetto
Legno:	Latero cem.: X	Laterocemento: X
Cotto:	Legno:	Legno :
Sasso: X	Ferro:	Ferro :
Altro:	C.A.:	Altro :
Condizione: buono	Condizione: buono	Condizione: buono

STATO DI CONSERVAZIONE COMPLESSIVO	STATO DI CONSERVAZIONE DELLE STRUTTURE
Cattivo :	Cattivo :
Mediocre:	Mediocre:
Buono : X	Buono : X

CONSISTENZA PATRIMONIO IMMOBILIARE BENI AMBIENTALI

RIFERIMENTO SCHEDA "A"	DESTINAZIONE D'USO
Nr. edificio: 480	Originaria: abitazione
Sezione : Segusino	Attuale : abitazione

DESCRIZIONE

N° UNITA'	DESTINAZIONE	GRADO DI PROTEZIONE	ADEGUAMENTO ALTEZZA PIANI	ALTEZZA ORIGINARIA	NUOVO ALLINEAMENTO PLANIMETRICO	STESSO SEDIME	FACCIATE VINCOLATE	ELEMENTI ARCHITETTONICI	SUPERFETAZIONI	RIPRISTINO ELEMENTI	NOTE
480	C			*		*					

IL SEGRETARIO COMUNALE
Dott. Ennio Callegari

FOTO

Piante

Estratto mappale

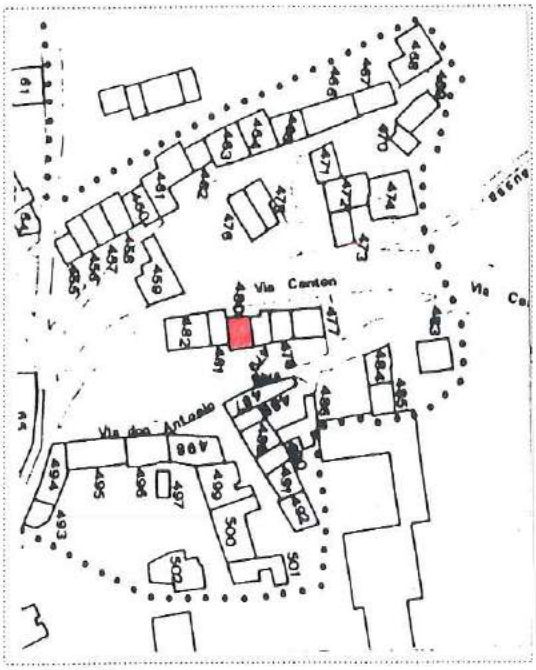

Rilevamento del Patrimonio Edilizio
Scheda tipo "B"

Provincia di Treviso - Comune di Segusino **scheda n.: 751**

DATI METRICI

Numero piani: 2
Volume mc : 300
Sup. coperta mq: 60

TIPOLOGIA

Isolato :
In cortina: X
A corte :
Monofamigliare:
Bifamigliare:

CONTESTO AMBIENTALE

Parco :
Giardino:
Orto :
Scoperto:
Tessuto urbano:
Z.T.O. A1: X
Z.T.O. A2:

INTERVENTI

Epoca imp. originario: B
Interventi successivi:
Entità :

PARTICOLARI DI RILIEVO

Architettonico:
Scultoreo:
Pittorico:

VINCOLO

L. 1089:
L. 1497:
L.R. 58 :

CARATTERISTICHE COSTRUTTIVE E MATERIALI

Strutture verticali

Legno:
Cotto:
Sasso: X
Altro:
Condizione: mediocre

Strutture orizzontali

Latero cem.:
Legno: X
Ferro:
C.A.:
Condizione: mediocre

Struttura del tetto

Laterocemento:
Legno : X
Ferro :
Altro :
Condizione: mediocre

STATO DI CONSERVAZIONE COMPLESSIVO

Cattivo :
Mediocre: X
Buono :

STATO DI CONSERVAZIONE DELLE STRUTTURE

Cattivo :
Mediocre: X
Buono :

CONSISTENZA PATRIMONIO IMMOBILIARE BENI AMBIENTALI

RIFERIMENTO SCHEDA "A"

Nr. edificio: **481**
Sezione : **Segusino**

DESTINAZIONE D'USO

Originaria: annesso agricolo
Attuale : annesso agricolo

DESCRIZIONE

N° UNITA'	DESTINAZIONE	GRADO DI PROTEZIONE	ADEGUAMENTO ALTEZZA PIANI	ALTEZZA ORIGINARIA	NUOVO ALLINEAMENTO PLANIMETRICO	STESSO SEDIME	FACCIATE VINCOLATE	ELEMENTI ARCHITETTONICI	SUPERFETAZIONI	RIPRISTINO ELEMENTI	NOTE
481	R	2		*		*					

IL SEGRETARIO COMUNALE
Dott. Ennio Callegari

COMUNE DI SEGUSINO (TV)

Piante	Estratto mappale
	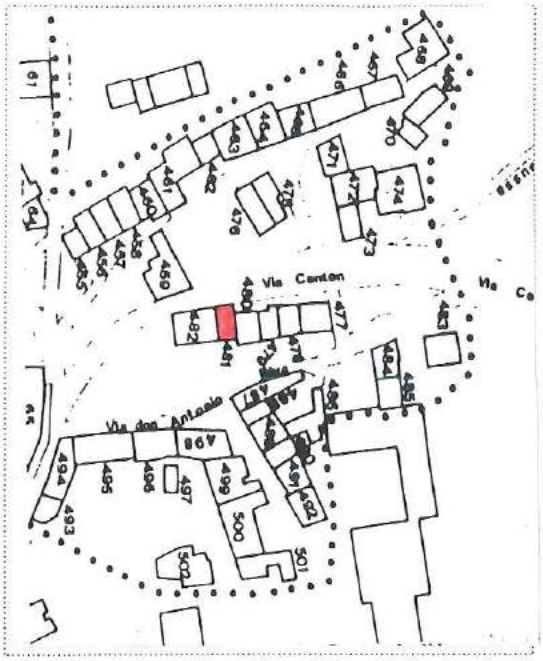

FOTO

Rilevamento del Patrimonio Edilizio
Scheda tipo "B"

Provincia di Treviso - Comune di Segusino **scheda n.: 752**

DATI METRICI	TIPOLOGIA	CONTESTO AMBIENTALE
Numero piani: 3	Isolato :	Parco : Z.T.O. A1: X
Volume mc : 442	In cortina: X	Giardino: Z.T.O. A2:
Sup. coperta mq: 68	A corte :	Orto :
	Monofamigliare:	Scoperto:
	Bifamigliare:	Tessuto urbano:

INTERVENTI	PARTICOLARI DI RILIEVO	VINCOLO
Epoca imp. originario: B	Architettonico:	L. 1089:
Interventi successivi:	Scultoreo:	L. 1497:
Entità :	Pittorico:	L.R. 58 :

CARATTERISTICHE COSTRUTTIVE E MATERIALI

Strutture verticali	Strutture orizzontali	Struttura del tetto
Legno:	Latero cem.:	Laterocemento:
Cotto:	Legno: X	Legno : X
Sasso: X	Ferro:	Ferro :
Altro:	C.A.:	Altro :
Condizione: mediocre	Condizione: mediocre	Condizione: mediocre

STATO DI CONSERVAZIONE COMPLESSIVO	STATO DI CONSERVAZIONE DELLE STRUTTURE
Cattivo :	Cattivo :
Mediocre: X	Mediocre: X
Buono :	Buono :

CONSISTENZA PATRIMONIO IMMOBILIARE BENI AMBIENTALI

RIFERIMENTO SCHEDA "A"	DESTINAZIONE D'USO
Nr. edificio: 482	Originaria: abitazione
Sezione : Segusino	Attuale : abitazione

DESCRIZIONE

N° UNITA'	DESTINAZIONE	GRADO DI PROTEZIONE	ADEGUAMENTO ALTEZZA PIANI	ALTEZZA ORIGINARIA	NUOVO ALLINEAMENTO PLANIMETRICO	STESSO SEDIME	FACCIATE VINCOLATE	ELEMENTI ARCHITETTONICI	SUPERFETAZIONI	RIPRISTINO ELEMENTI	NOTE
482	C	1		*		*					

IL SEGRETARIO COMUNALE
Dott. Ennio Callegari

FOTO

Piante

Estratto mappale

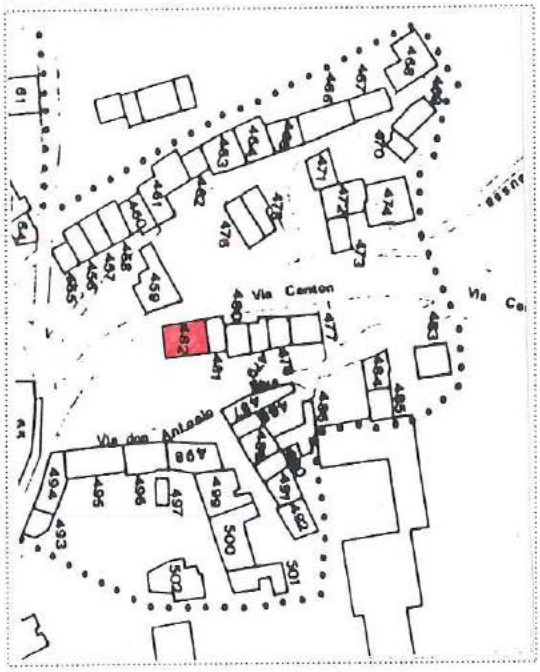

Rilevamento del Patrimonio Edilizio
Scheda tipo "B"

Provincia di Treviso - Comune di Segusino **scheda n.: 753**

DATI METRICI	TIPOLOGIA	CONTESTO AMBIENTALE
Numero piani: 2	Isolato :	Parco : Z.T.O. A1: X
Volume mc : 357,5	In cortina:	Giardino: Z.T.O. A2:
Sup. coperta mq: 65	A corte :	Orto :
	Monofamigliare: X	Scoperto:
	Bifamigliare:	Tessuto urbano:

INTERVENTI	PARTICOLARI DI RILIEVO	VINCOLO
Epoca imp. originario: B	Architettonico:	L. 1089:
Interventi successivi:	Scultoreo:	L. 1497:
Entità :	Pittorico:	L.R. 58 :

CARATTERISTICHE COSTRUTTIVE E MATERIALI

Strutture verticali	Strutture orizzontali	Struttura del tetto
Legno:	Latero cem.:	Laterocemento:
Cotto:	Legno: X	Legno : X
Sasso: X	Ferro:	Ferro :
Altro:	C.A.:	Altro :
Condizione: cattivo	Condizione: cattivo	Condizione: cattivo

STATO DI CONSERVAZIONE COMPLESSIVO	STATO DI CONSERVAZIONE DELLE STRUTTURE
Cattivo : X	Cattivo : X
Mediocre:	Mediocre:
Buono :	Buono :

CONSISTENZA PATRIMONIO IMMOBILIARE BENI AMBIENTALI

RIFERIMENTO SCHEDA "A"	DESTINAZIONE D'USO
Nr. edificio: 483	Originaria: abitazione
Sezione : Segusino	Attuale : abitazione

DESCRIZIONE

N° UNITA'	DESTINAZIONE	GRADO DI PROTEZIONE	ADEGUAMENTO ALTEZZA PIANI	ALTEZZA ORIGINARIA	NUOVO ALLINEAMENTO PLANIMETRICO	STESSO SEDIME	FACCIATE VINCOLATE	ELEMENTI ARCHITETTONICI	SUPERFETAZIONI	RIPRISTINO ELEMENTI	NOTE
483	C	2	*			*					

IL SEGRETARIO COMUNALE
Dott. Ennio Callegari

COMUNE DI SEGUSINO (TV)

Piante	Estratto mappale
	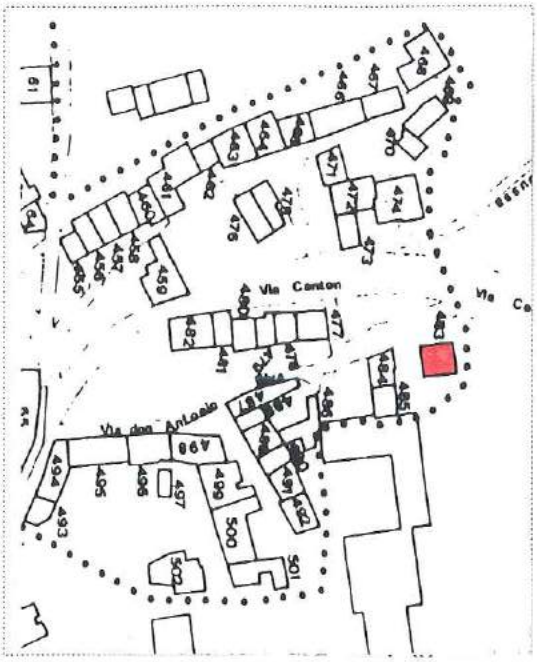

FOTO

Rilevamento del Patrimonio Edilizio
Scheda tipo "B"

Provincia di Treviso - Comune di Segusino **scheda n.: 754**

DATI METRICI	TIPOLOGIA	CONTESTO AMBIENTALE
Numero piani: 3	Isolato :	Parco : Z.T.O. A1: X
Volume mc : 420	In cortina: X	Giardino: Z.T.O. A2:
Sup. coperta mq: 60	A corte :	Orto :
	Monofamigliare:	Scoperto:
	Bifamigliare:	Tessuto urbano:

INTERVENTI	PARTICOLARI DI RILIEVO	VINCOLO
Epoca imp. originario: B	Architettonico:	L. 1089:
Interventi successivi:	Scultoreo:	L. 1497:
Entità :	Pittorico:	L.R. 58 :

CARATTERISTICHE COSTRUTTIVE E MATERIALI

Strutture verticali	Strutture orizzontali	Struttura del tetto
Legno:	Latero cem.:	Laterocemento:
Cotto:	Legno: X	Legno : X
Sasso: X	Ferro:	Ferro :
Altro:	C.A.:	Altro :
Condizione: mediocre	Condizione: mediocre	Condizione: mediocre

STATO DI CONSERVAZIONE COMPLESSIVO	STATO DI CONSERVAZIONE DELLE STRUTTURE
Cattivo :	Cattivo :
Mediocre: X	Mediocre: X
Buono :	Buono :

CONSISTENZA PATRIMONIO IMMOBILIARE BENI AMBIENTALI

RIFERIMENTO SCHEDA "A"	DESTINAZIONE D'USO
Nr. edificio: 484	Originaria: abitazione
Sezione : Segusino	Attuale : abitazione

DESCRIZIONE

N° UNITA'	DESTINAZIONE	GRADO DI PROTEZIONE	ADEGUAMENTO ALTEZZA PIANI	ALTEZZA ORIGINARIA	NUOVO ALLINEAMENTO PLANIMETRICO	STESSO SEDIME	FACCIATE VINCOLATE	ELEMENTI ARCHITETTONICI	SUPERFETAZIONI	RIPRISTINO ELEMENTI	NOTE
484	C	2	*			*				*	Ripristinare finestre in facciata

IL SEGRETARIO COMUNALE
Dott. Enrico Collegari

COMUNE DI SEGUSINO (TV)

FOTO

Piante

Estratto mappale

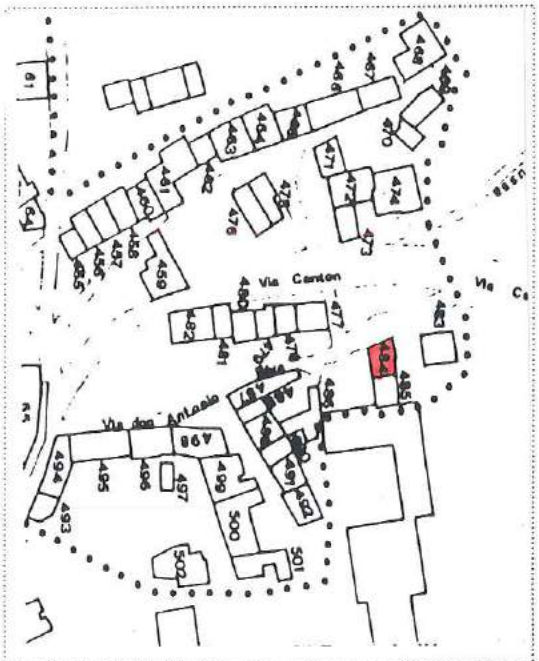

Rilevamento del Patrimonio Edilizio
Scheda tipo "B"

Provincia di Treviso - Comune di Segusino **scheda n.: 755**

DATI METRICI	TIPOLOGIA	CONTESTO AMBIENTALE
Numero piani: 3	Isolato :	Parco : Z.T.O. A1: X
Volume mc : 270	In cortina: X	Giardino: Z.T.O. A2:
Sup. coperta mq: 45	A corte :	Orto :
	Monofamigliare:	Scoperto:
	Bifamigliare:	Tessuto urbano:

INTERVENTI	PARTICOLARI DI RILIEVO	VINCOLO
Epoca imp. originario: B	Architettonico:	L. 1089:
Interventi successivi:	Scultoreo:	L. 1497:
Entità :	Pittorico:	L.R. 58 :

CARATTERISTICHE COSTRUTTIVE E MATERIALI

Strutture verticali	Strutture orizzontali	Struttura del tetto
Legno:	Latero cem.:	Laterocemento:
Cotto:	Legno: X	Legno : X
Sasso: X	Ferro:	Ferro :
Altro:	C.A.:	Altro :
Condizione: mediocre	Condizione: mediocre	Condizione: mediocre

STATO DI CONSERVAZIONE COMPLESSIVO	STATO DI CONSERVAZIONE DELLE STRUTTURE
Cattivo :	Cattivo :
Mediocre: X	Mediocre: X
Buono :	Buono :

CONSISTENZA PATRIMONIO IMMOBILIARE BENI AMBIENTALI

RIFERIMENTO SCHEDA "A"	DESTINAZIONE D'USO
Nr. edificio: 485	Originaria: abitazione
Sezione : Segusino	Attuale : abitazione in parte non utilizz.

DESCRIZIONE

N° UNITA'	DESTINAZIONE	GRADO DI PROTEZIONE	ADEGUAMENTO ALTEZZA PIANI	ALTEZZA ORIGINARIA	NUOVO ALLINEAMENTO PLANIMETRICO	STESSO SEDIME	FACCIATE VINCOLATE	ELEMENTI ARCHITETTONICI	SUPERFETAZIONI	RIPRISTINO ELEMENTI	NOTE
485	C	2	*			*					

IL SEGRETARIO COMUNALE
Dott. Ennio Callegari

COMUNE DI SEGUSINO (TV)

Piante

Estratto mappale

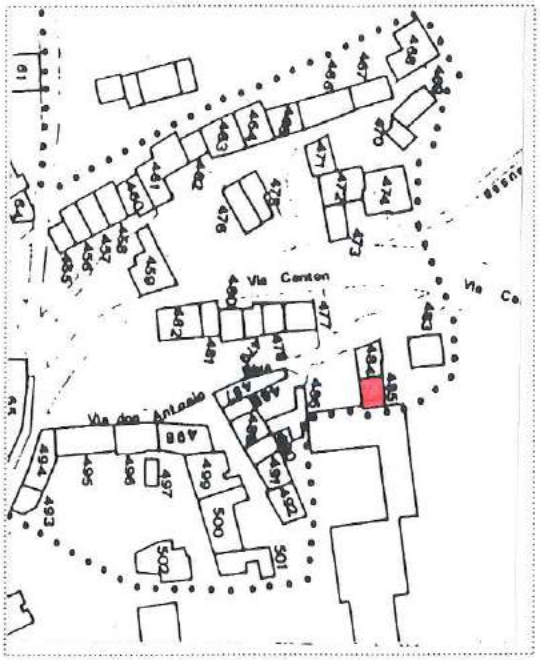

FOTO

Rilevamento del Patrimonio Edilizio
Scheda tipo "B"

Provincia di Treviso - Comune di Segusino **scheda n.: 756**

DATI METRICI	TIPOLOGIA	CONTESTO AMBIENTALE
Numero piani: 3	Isolato :	Parco : Z.T.O. A1: X
Volume mc : 453	In cortina: X	Giardino: Z.T.O. A2:
Sup. coperta mq: 66	A corte :	Orto :
	Monofamigliare:	Scoperto:
	Bifamigliare:	Tessuto urbano:

INTERVENTI	PARTICOLARI DI RILIEVO	VINCOLO
Epoca imp. originario: D	Architettonico:	L. 1089:
Interventi successivi:	Scultoreo:	L. 1497:
Entità :	Pittorico:	L.R. 58 :

CARATTERISTICHE COSTRUTTIVE E MATERIALI

Strutture verticali	Strutture orizzontali	Struttura del tetto
Legno:	Latero cem.: X	Laterocemento: X
Cotto:	Legno:	Legno :
Sasso: X	Ferro:	Ferro :
Altro:	C.A.:	Altro :
Condizione: buono	Condizione: buono	Condizione: buono

STATO DI CONSERVAZIONE COMPLESSIVO	STATO DI CONSERVAZIONE DELLE STRUTTURE
Cattivo :	Cattivo :
Mediocre:	Mediocre:
Buono : X	Buono : X

CONSISTENZA PATRIMONIO IMMOBILIARE BENI AMBIENTALI

RIFERIMENTO SCHEDA "A"	DESTINAZIONE D'USO
Nr. edificio: 487	Originaria: abitazione
Sezione : Segusino	Attuale : abitazione

DESCRIZIONE

N° UNITA'	DESTINAZIONE	GRADO DI PROTEZIONE	ADEGUAMENTO ALTEZZA PIANI	ALTEZZA ORIGINARIA	NUOVO ALLINEAMENTO PLANIMETRICO	STESSO SEDIME	FACCIATE VINCOLATE	ELEMENTI ARCHITETTONICI	SUPERFETAZIONI	RIPRISTINO ELEMENTI	NOTE
487	C			*		*					

IL SEGRETARIO COMUNALE
Dott. Ennio Callegari

COMUNE DI SEGUSINO (TV)

FOTO

Piante

Estratto mappale

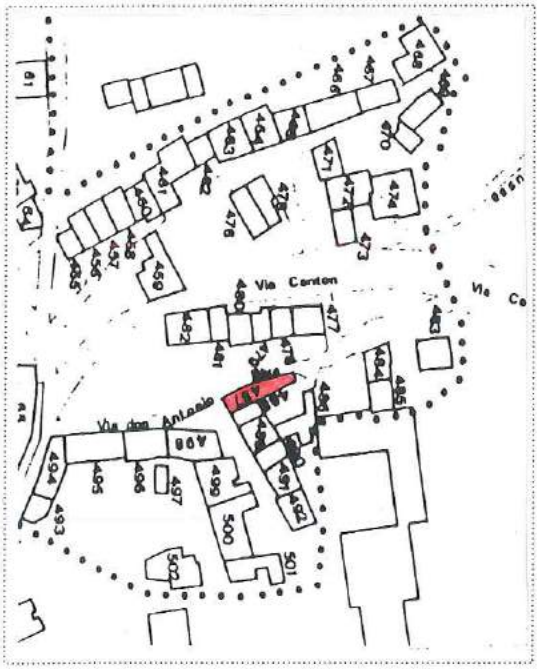

Rilevamento del Patrimonio Edilizio
Scheda tipo "B"

Provincia di Treviso - Comune di Segusino **scheda n.: 757**

DATI METRICI		TIPOLOGIA		CONTESTO AMBIENTALE	
Numero piani:	3	Isolato :		Parco :	Z.T.O. A1: X
Volume mc :	324	In cortina:	X	Giardino:	Z.T.O. A2:
Sup. coperta mq:	36	A corte :		Orto :	
		Monofamigliare:		Scoperto:	
		Bifamigliare:		Tessuto urbano:	

INTERVENTI		PARTICOLARI DI RILIEVO		VINCOLO	
Epoca imp. originario:	B	Architettonico:		L. 1089:	
Interventi successivi:	X	Scultoreo:		L. 1497:	
Entità :	pesante	Pittorico:		L.R. 58 :	

CARATTERISTICHE COSTRUTTIVE E MATERIALI

Strutture verticali		Strutture orizzontali		Struttura del tetto	
Legno:		Latero cem.:	X	Laterocemento:	X
Cotto:		Legno:		Legno :	
Sasso:	X	Ferro:		Ferro :	
Altro:		C.A.:		Altro :	
Condizione:	mediocre	Condizione:	mediocre	Condizione:	mediocre

STATO DI CONSERVAZIONE COMPLESSIVO		STATO DI CONSERVAZIONE DELLE STRUTTURE	
Cattivo :		Cattivo :	
Mediocre:	X	Mediocre:	X
Buono :		Buono :	

CONSISTENZA PATRIMONIO IMMOBILIARE BENI AMBIENTALI

RIFERIMENTO SCHEDA "A"		DESTINAZIONE D'USO	
Nr. edificio:	488	Originaria:	abitazione
Sezione :	Segusino	Attuale :	abitazione non utilizz.

DESCRIZIONE

N° UNITA'	DESTINAZIONE	GRADO DI PROTEZIONE	ADEGUAMENTO ALTEZZA PIANI	ALTEZZA ORIGINARIA	NUOVO ALLINEAMENTO PLANIMETRICO	STESSO SEDIME	FACCIATE VINCOLATE	ELEMENTI ARCHITETTONICI	SUPERFETAZIONI	RIPRISTINO ELEMENTI	NOTE
488	C			*		*					

IL SEGRETARIO COMUNALE
Dott. Ennio Callegari

COMUNE DI SEGUSINO

Piante	Estratto mappale
	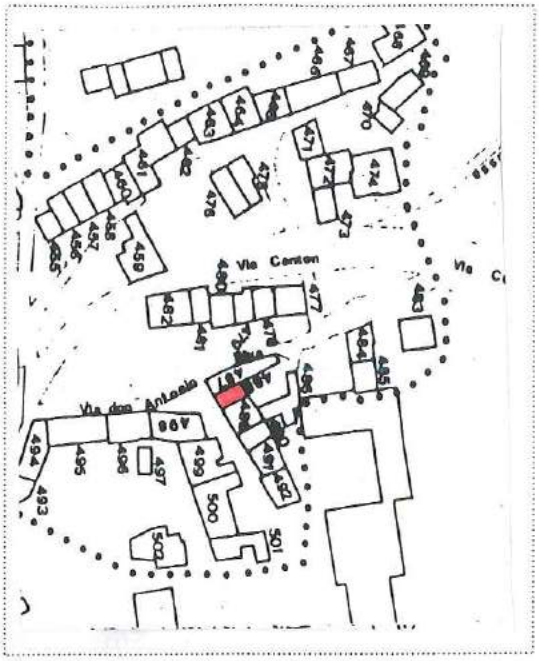

FOTO