LEGENDA

- LINEA ACQUE NERE EXTRA PIANO (C)
- LINEA ACQUE NERE DI PROGETTO Ø 200 IN PEAD SDR 26 PN 10 PE 100
- POZZETTO IN PEAD Ø800
- POZZETTO DI ALLACCIO ALLA RETE ESISTENTE
- POZZETTO DI ALLACCIO AI LOTTI

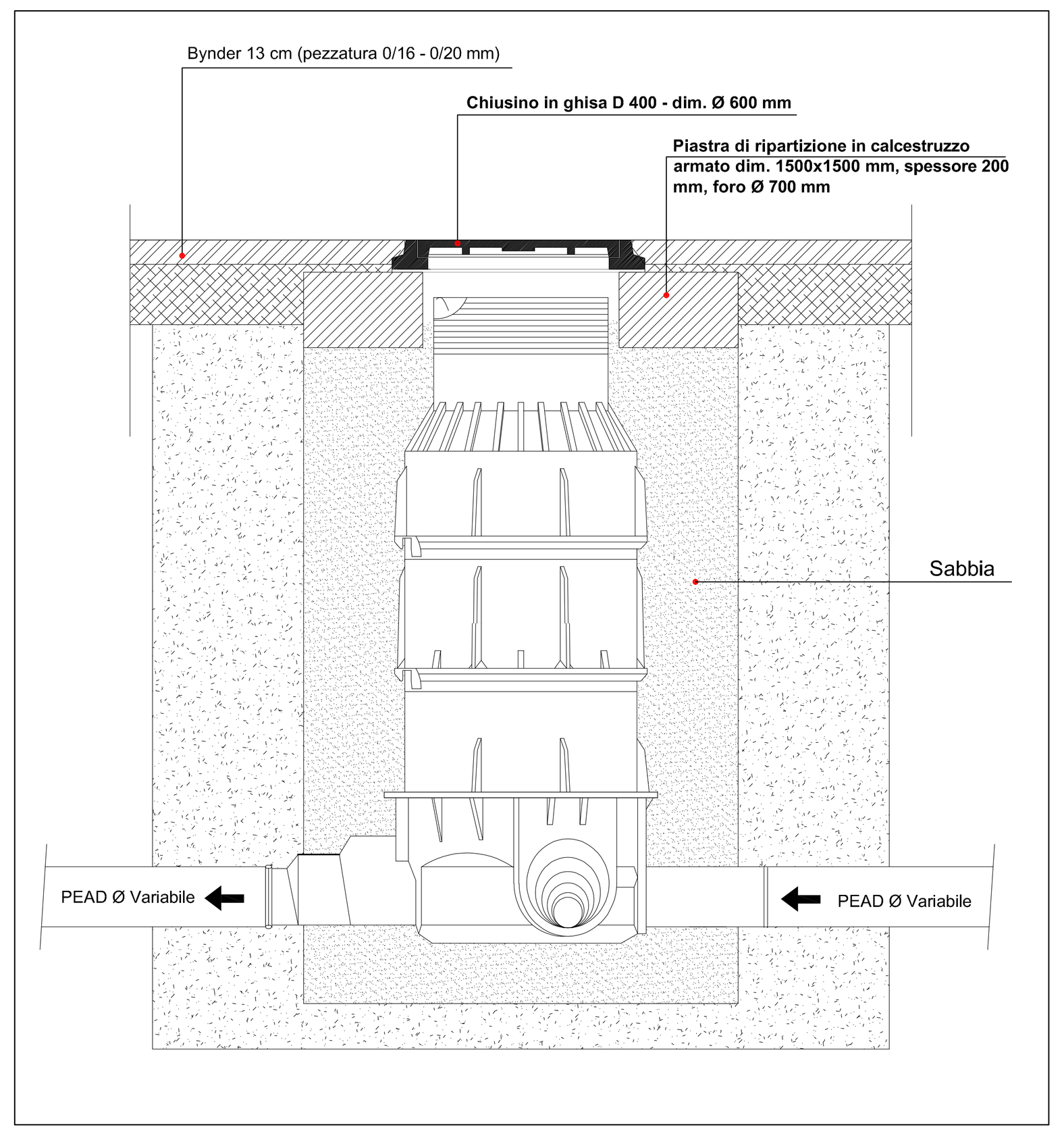

POZZETTO DI LINEA IN PEAD
Ø 800 mm

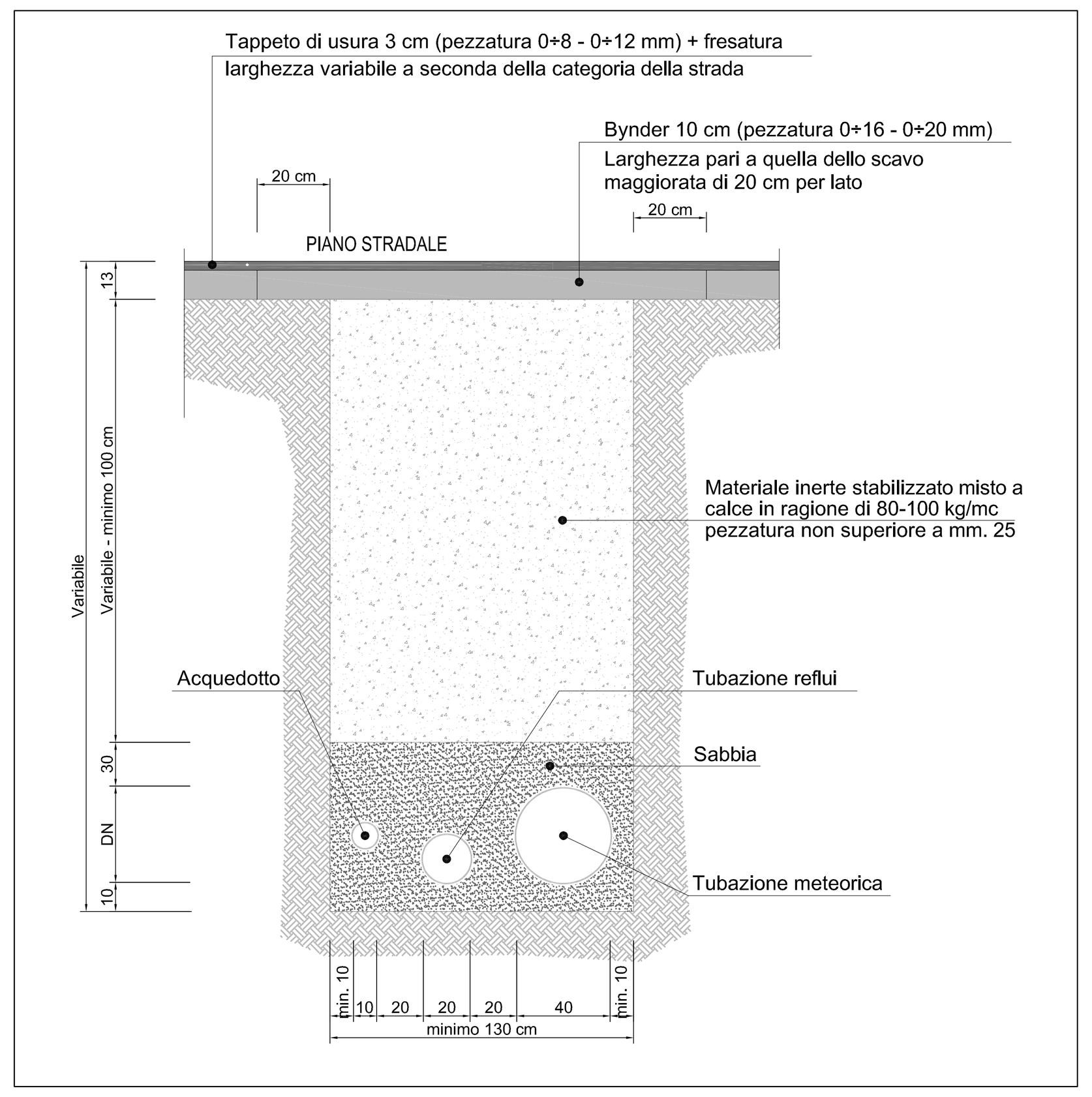

SEZIONE TIPO
RIEMPIMENTO SCAVI SU STRADA ASFALTATA
CON PIU' TUBAZIONI

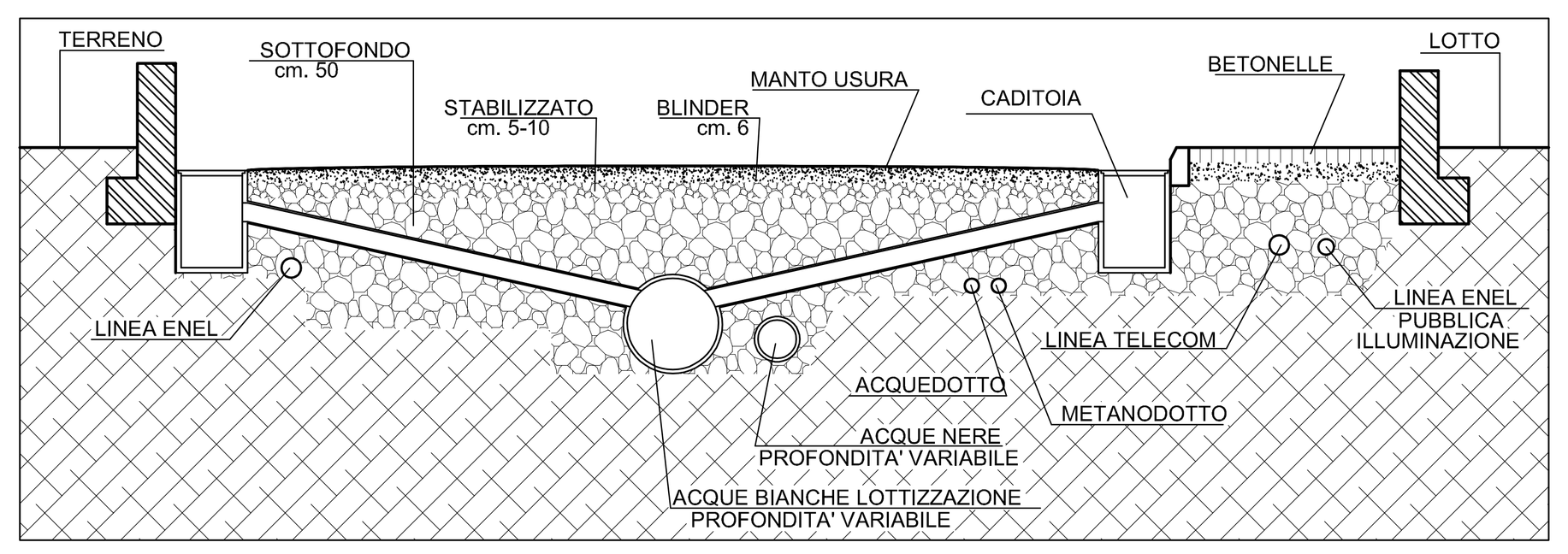

Sezione sede stradale

scala 1:50

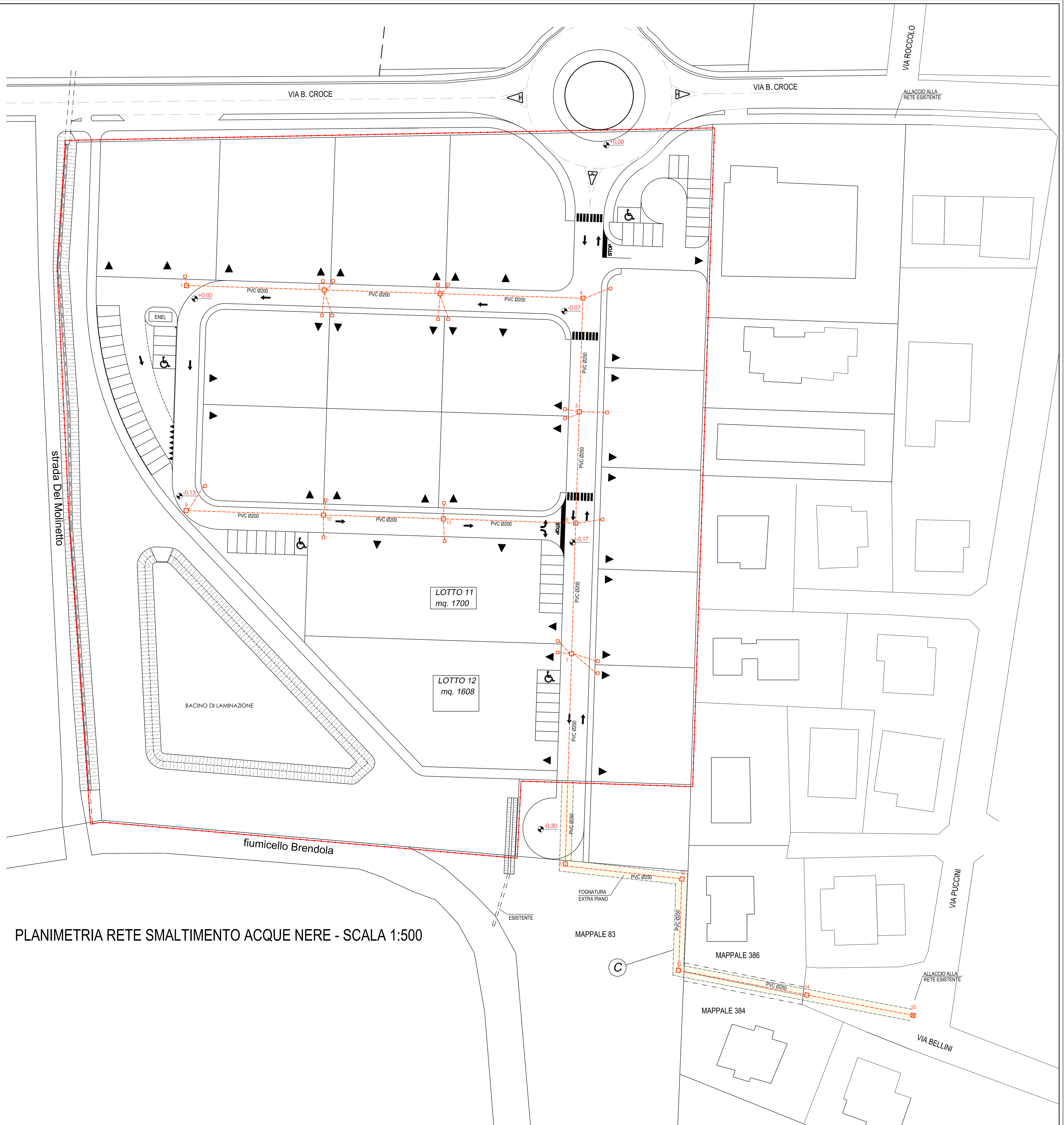

PLANIMETRIA RETE SMALTIMENTO ACQUE NERE - SCALA 1:500

REGIONE VENETO | PROVINCIA DI VICENZA

COMUNE DI BRENDOLA

PIANO DI LOTTIZZAZIONE "MOLINETTO - Comparto 2 "

Tavola **4**

PLANIMETRIA SMALTIMENTO ACQUE NERE E PARTICOLARI

Scala **VARIE**

I COMMITTENTI

VALDAGNO ROBERTA
VALDAGNO ANTONELLA
LOVATO MARIA ASSUNTA
VALDAGNO GIULIO
VALDAGNO ROBERTO
VESPRINI DINO
MONTEMEZZO GIULIANA

I PROGETTISTI

Arch. Paola Vicentin

Brendola, 08 marzo 2022

Studio VICENTIN
Arch. Paola Vicentin

studio Vicentin
EDILIZIA • URBANISTICA • AMBIENTE • SICUREZZA

Via Alcide De Gasperi, 26
36040 BRENDOLA (VI)

Questo documento non potrà essere copiato, riprodotto o altrimenti pubblicato in tutto od in parte senza il consenso scritto dello STUDIO VICENTIN (L.633 del 22/04/41 art. 2575 e segg. C.C.)