COMUNE di SACCOLONGO

MIGLIORAMENTO DELLA SICUREZZA STRADALE E PROMOZIONE DI UNA MOBILITA' URBANA SOSTENIBILE DA REALIZZARSI LUNGO VIA MOLINI

1° e 2° Stralcio

PROGETTO DEFINITIVO-ESECUTIVO

TAV N°	
1	INQUADRAMENTO TERRITORIALE

N° Progetto: A593

Il Progettista
Ing. Carlo Fortini

S20 SERVIZI ORGANIZZAZIONE ORBE

Ing. Carlo FORTINI - Geom. Simone PICIVAN
P.zza A. Moro, 2 - 35020 DUE CARRARE (PD)
P.I. 04 966 790 282 - C.F. FRTCRL71E15G224Y
Tel/Fax: 049 526 06 80 - info@s20srl.it
Pec: carlo.fortini@ingpec.eu

LLPP:

CUP:

Data: 18/06/2018

Rup
Geom. Gabriele Paggiaro

Revisione	Data	Descrizione	Eseguito	Verificato	Approvato

COMUNE DI PADOVA - PIANO DEGLI INTERVENTI - scala 1:5.000

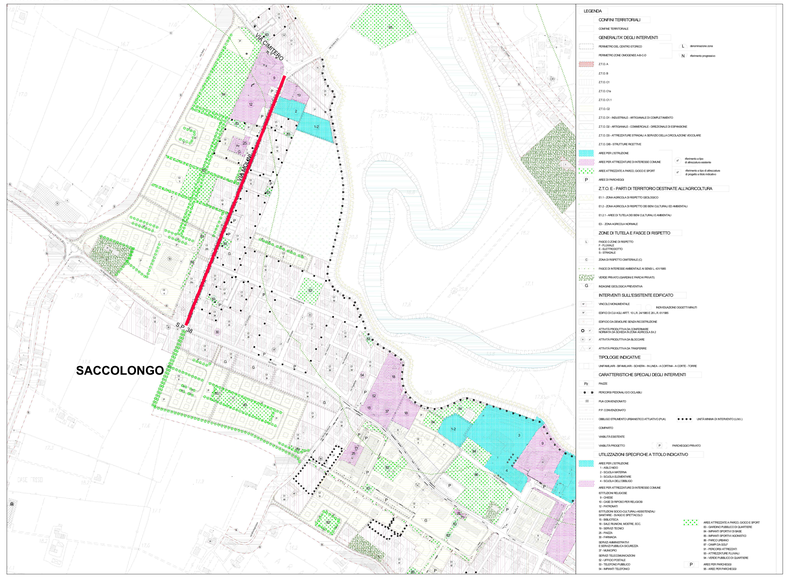

ESTRATTO DI MAPPA CATASTALE - scala 1:2.000

CARTA TECNICA REGIONALE - scala 1:10.000

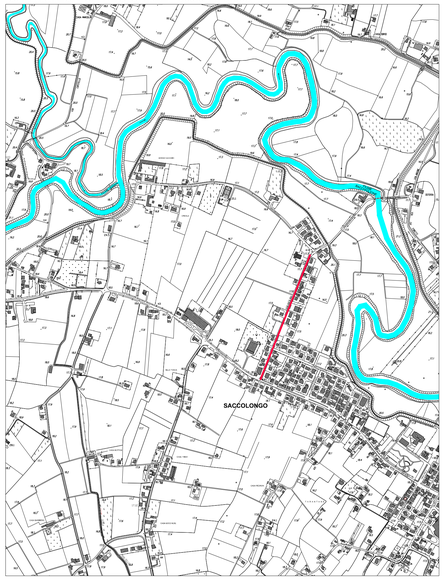

ORTOFOTO - scala 1:5.000

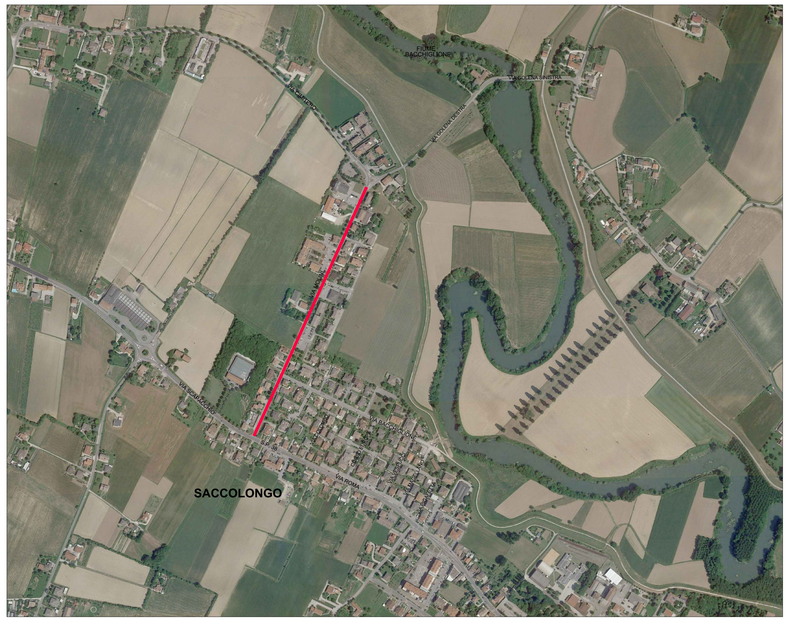

LEGENDA

Area di intervento