PROFILO
SP72
SEZIONE
25
PROGRESSIVA
2182.68 m



PROFILO
SP72
SEZIONE
26
PROGRESSIVA
2197.14 m

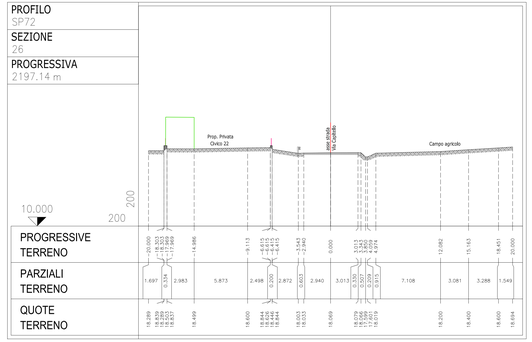

PROFILO
SP72
SEZIONE
27
PROGRESSIVA
2210.49 m

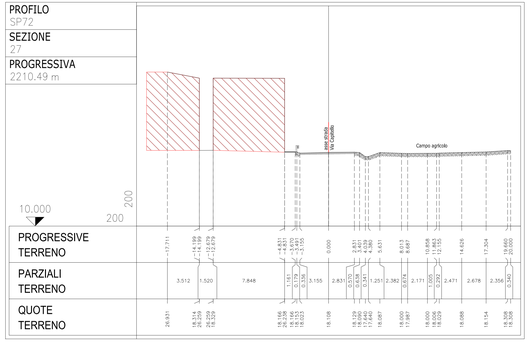

PROFILO
SP72
SEZIONE
28
PROGRESSIVA
2225.76 m

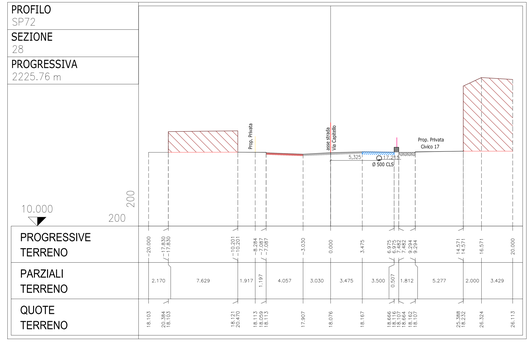

Per posizione sezioni
cfr. elab. n. 7.3 "RILIEVO TOPOGRAFICO - Planimetria (sezioni 19 ÷ 31)"
ed elab. n. 7.4 "RILIEVO TOPOGRAFICO - Planimetria (sezioni 30 ÷ 40)"

PROFILO
SP72
SEZIONE
29
PROGRESSIVA
2235.67 m

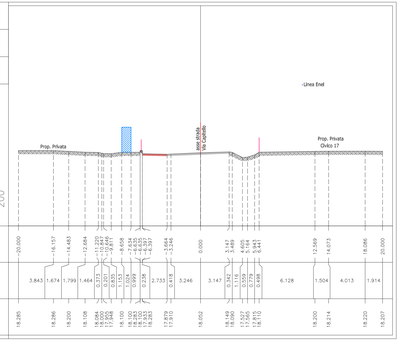

PROFILO
SP72
SEZIONE
30
PROGRESSIVA
2251.32 m



PROFILO
SP72
SEZIONE
31
PROGRESSIVA
2266.34 m

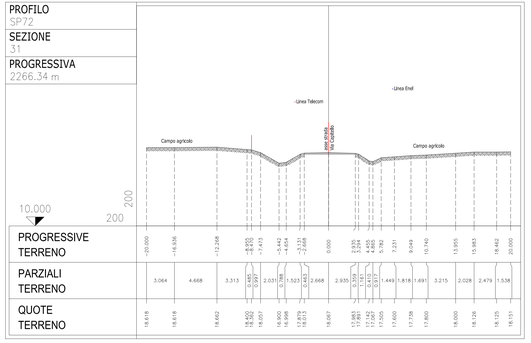

PROFILO
SP72
SEZIONE
32
PROGRESSIVA
2281.36 m

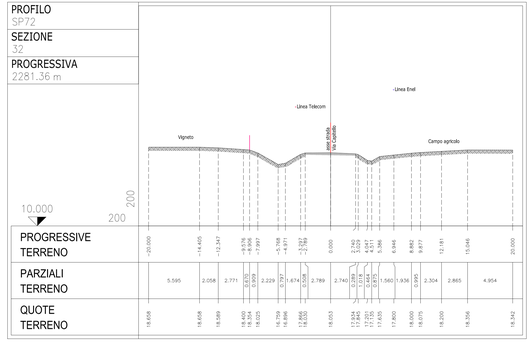

PROFILO
SP72
SEZIONE
33
PROGRESSIVA
2296.37 m

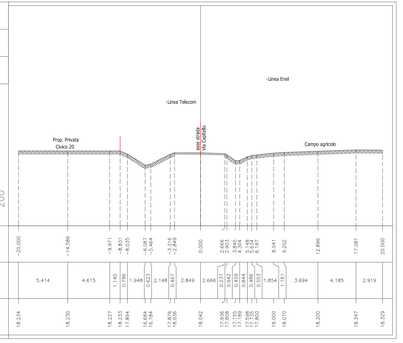

PROFILO
SP72
SEZIONE
34
PROGRESSIVA
2311.33 m

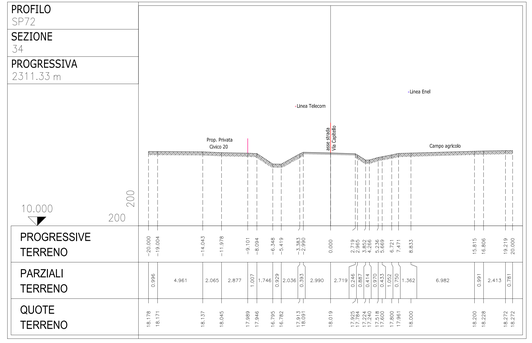

PROFILO
SP72
SEZIONE
35
PROGRESSIVA
2321.75 m

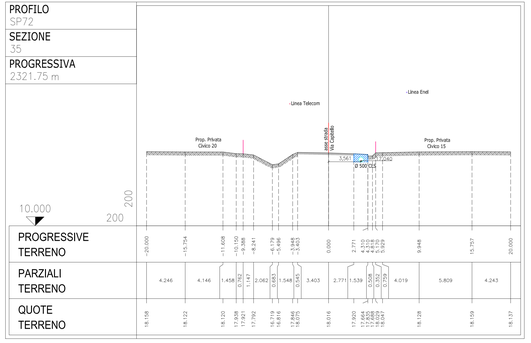

PROFILO
SP72
SEZIONE
36
PROGRESSIVA
2340.09 m



PROVINCIA DI PADOVA
Settore viabilità

LAVORI DI MIGLIORAMENTO SICUREZZA DELLE SS.PP.
BIL. 2022 – DM 224/20
Adeguamento della S.P. n. 72 "Sementina"
in Comune di Veggiano - Località Capitello
km 1+800 ÷ km 3+090

DIRIGENTE DELL'AREA TECNICA: Ing. Marco Pettene
RESPONSABILE UNICO DEL PROCEDIMENTO: geom. Mauro Veronese

PROGETTO DI FATTIBILITA' TECNICA ED ECONOMICA

TITOLO ELABORATO	N. ELABORATO
RILIEVO TOPOGRAFICO Sezioni trasversali (sezioni 25 ÷ 36)	8.3

PROGETTISTA	COLLABORAZIONI	CODICE
Ing. Franco Galuppo via Chiesanuova, 195 int. 4 35136 Padova tel. 049 8760465 e-mail: franco.galuppo@libero.it pec: franco.galuppo@ingpec.eu	ARCSystem s.r.l. strada Battaglia, 129 35020 Albignasego (PD) Ing. Loris Lovo	PS010-PFTE
		SCALA 1:200
		DATA APRILE 2022
		REV./DATA

QUESTO DOCUMENTO NON POTRÀ ESSERE COPIATO, RIPRODOTTO O ALTRIMENTI PUBBLICATO IN TUTTO O IN PARTE SENZA IL CONSENSO SCRITTO DEL PROGETTISTA