

Autorità di bacino distrettuale delle Alpi Orientali

Piano di Gestione del Rischio di Alluvioni

Direttiva 2007/60/CE - D.Lgs. 23/02/2010 n. 49

Mappe della pericolosità e del rischio di alluvioni

Art. 6 - Direttiva 2007/60/CE - D.Lgs. 23/02/2010 n. 49

Riquadro

AI19

elaborato

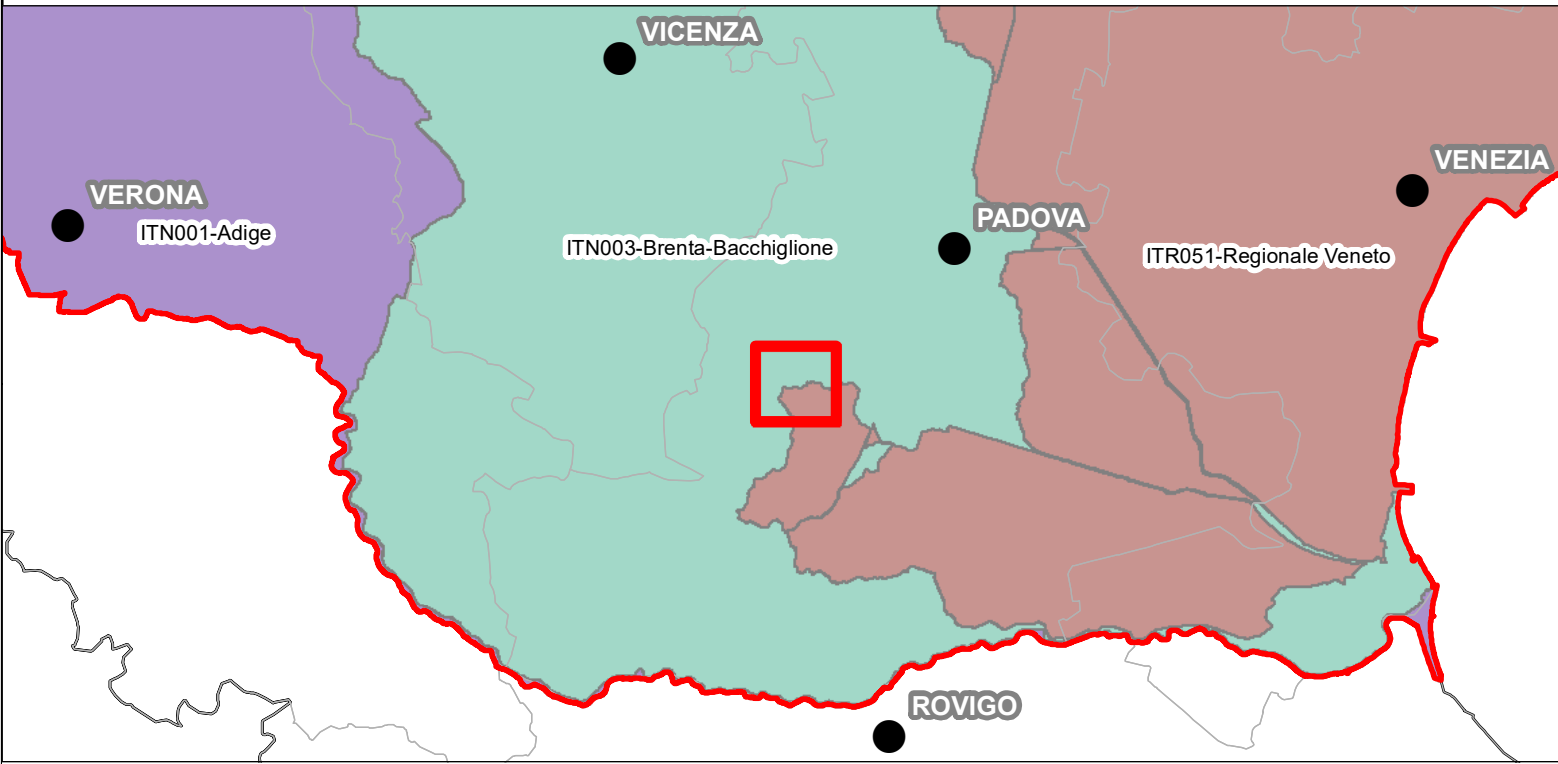
AI19\_HPH.pdf

scala

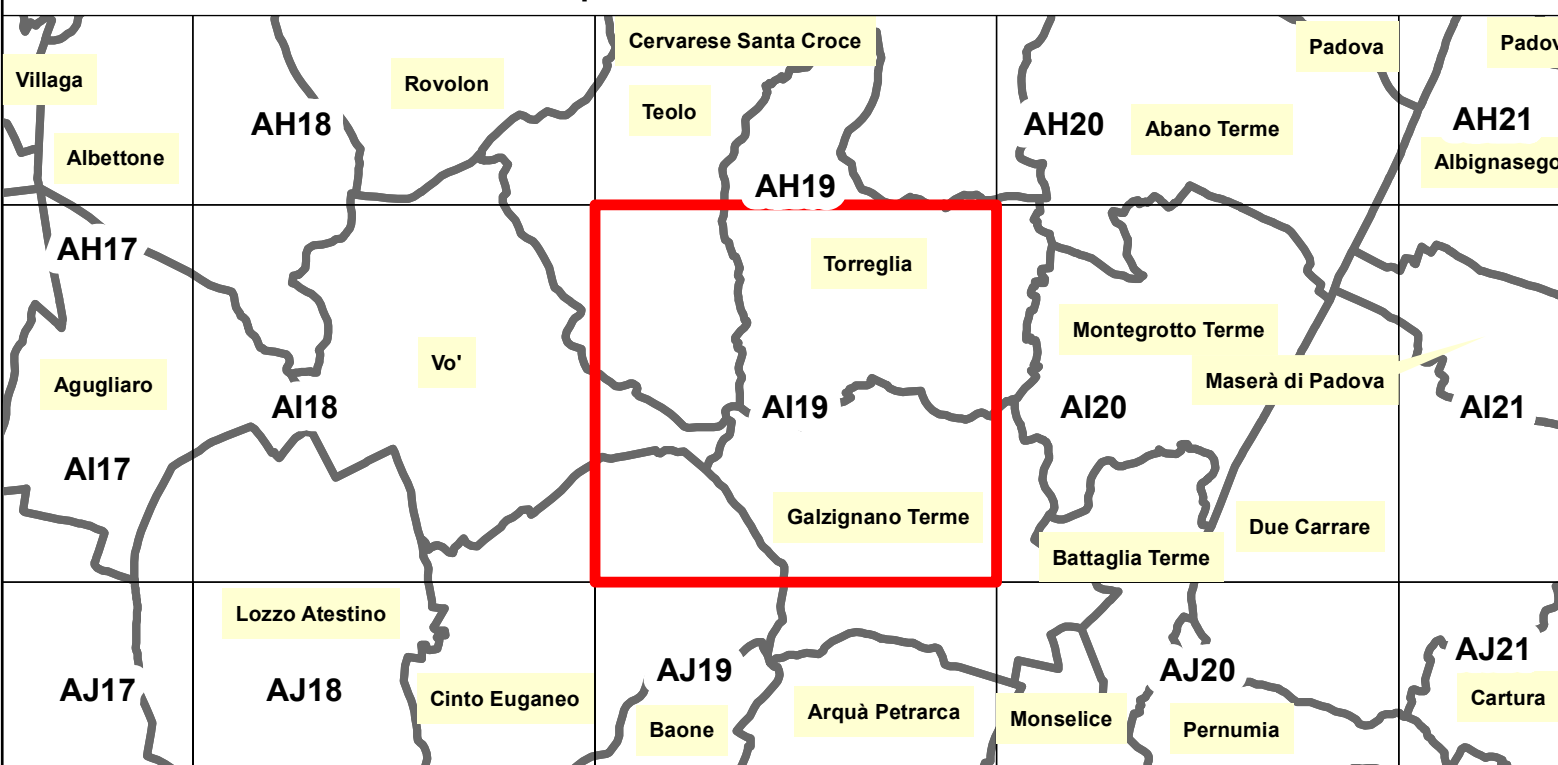
1:10.000

| revisione | data          | motivo  |
|-----------|---------------|---|
| 0         | dicembre 2021 | prima emissione                                   |
| 1         | febbraio 2023 | aggiornamento con Decreto del Segretario Generale |
| -         | -             | -   |


Inquadramento generale




Inquadramento su limiti comunali




Classi tiranti




0 - 50 cm




50 - 100 cm




100 - 150 cm




150 - 200 cm




> 200 cm




non classificabili




Limite UOM




Limiti comunali



Limite Distretto



Limite Provincia



Limite Regione

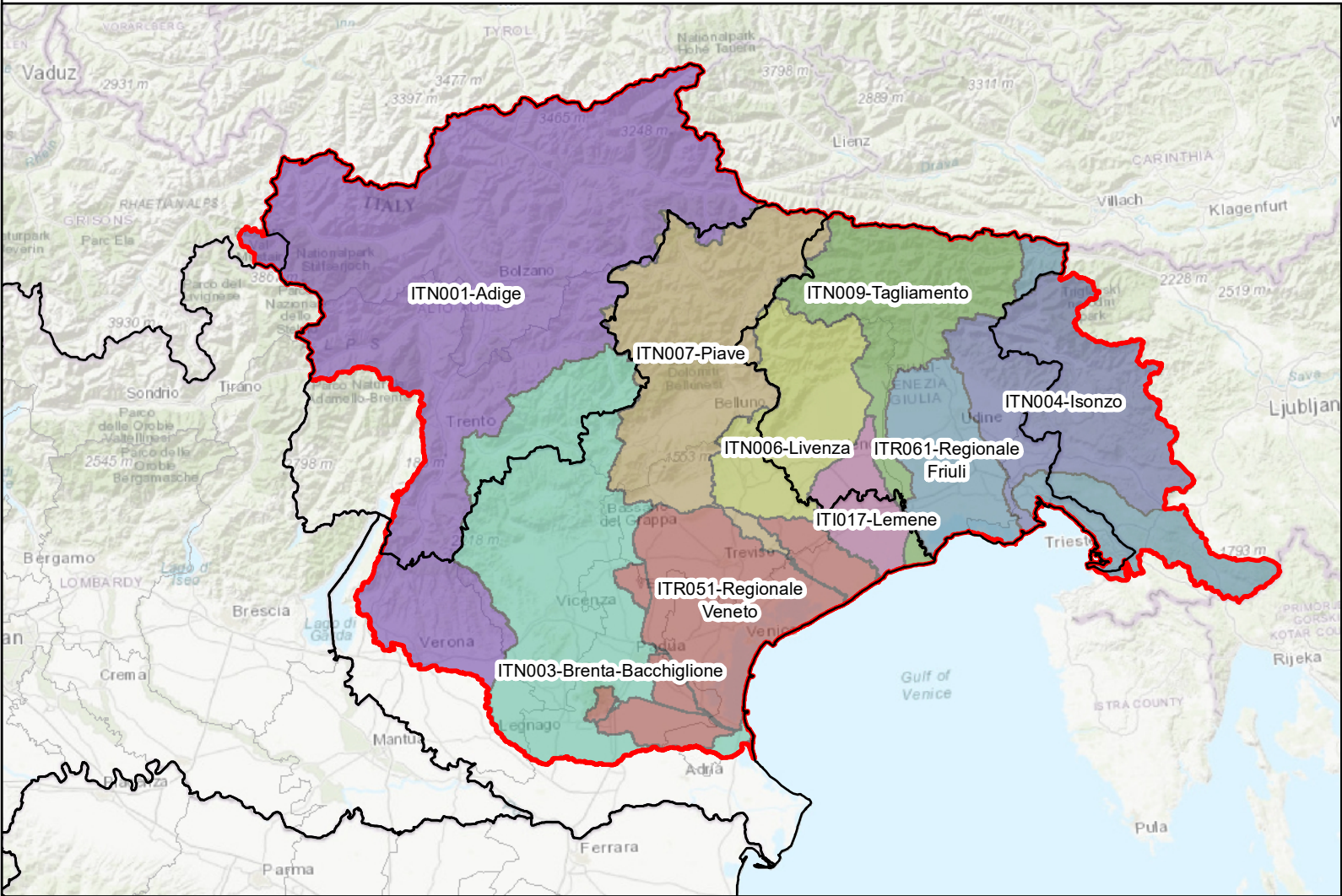




Autorità di bacino distrettuale delle Alpi Orientali

Piano di Gestione del Rischio di Alluvioni

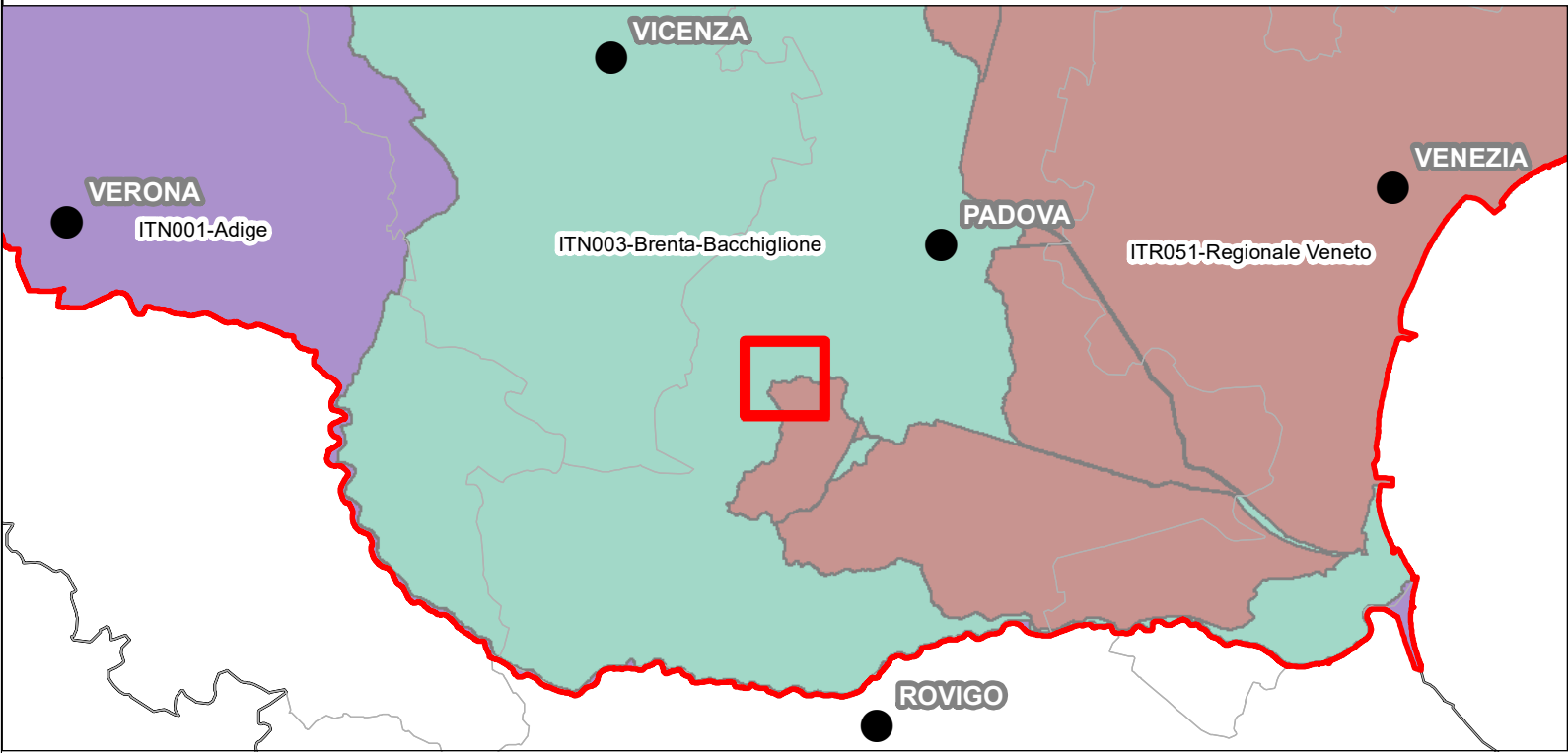
Direttiva 2007/60/CE - D.Lgs. 23/02/2010 n. 49



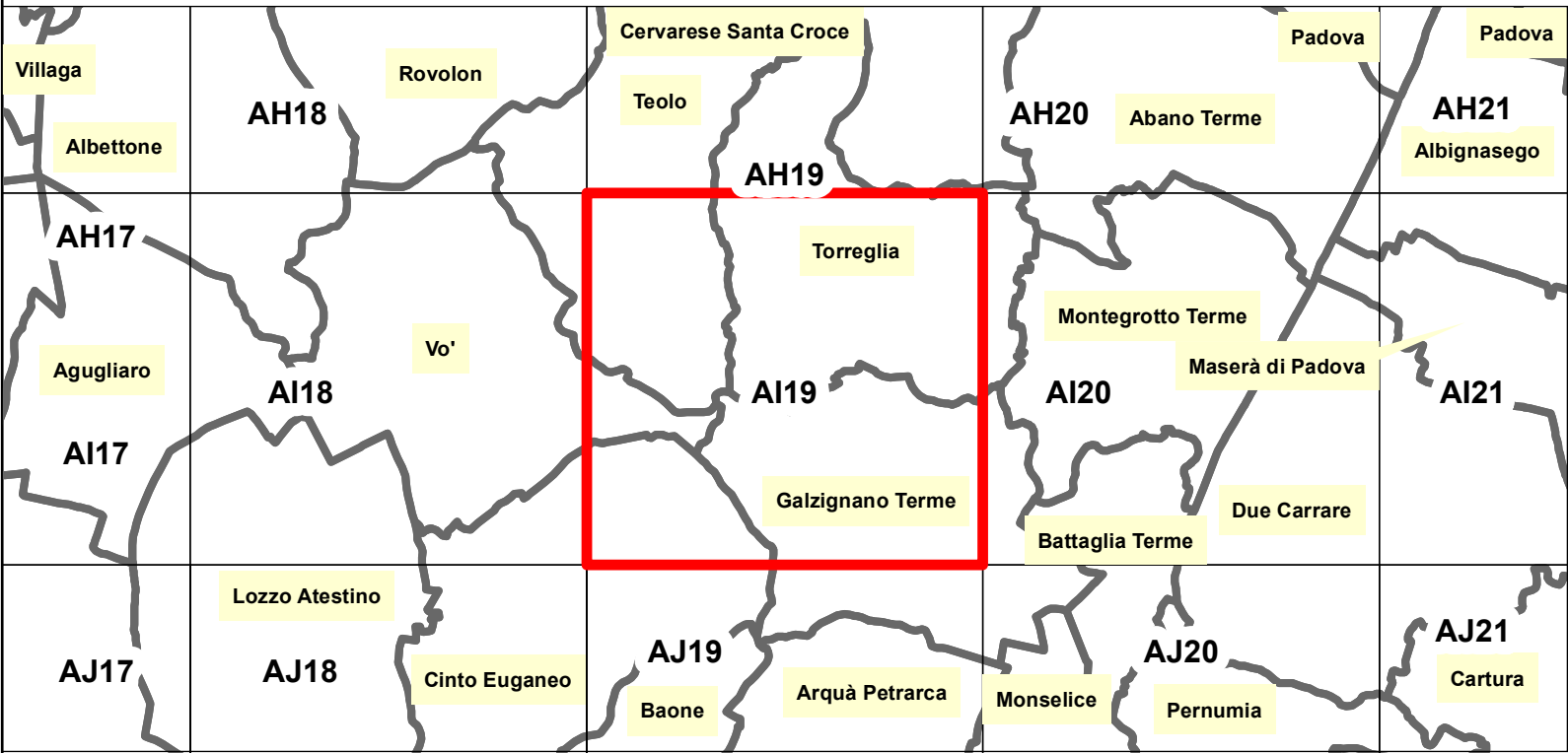
Mappe della pericolosità e del rischio di alluvioni  
Art. 6 - Direttiva 2007/60/CE - D.Lgs. 23/02/2010 n. 49

|                         |               |  |  |
|-------------------------|---------------|--|--|
| Riquadro<br><b>AI19</b> |               | Carta delle altezze idriche<br>scenario di media probabilità - TR 100 anni |  |
| elaborato               | AI19_MPH.pdf  |  |  |
| scala                   | 1:10.000      |  |  |
| revisione               | data          | motivo   |  |
| 0                       | dicembre 2021 | prima emissione  |  |
| 1                       | febbraio 2023 | aggiornamento con Decreto del Segretario Generale                          |  |
| -                       | -             |  |  |

Inquadramento generale



Inquadramento su limiti comunali

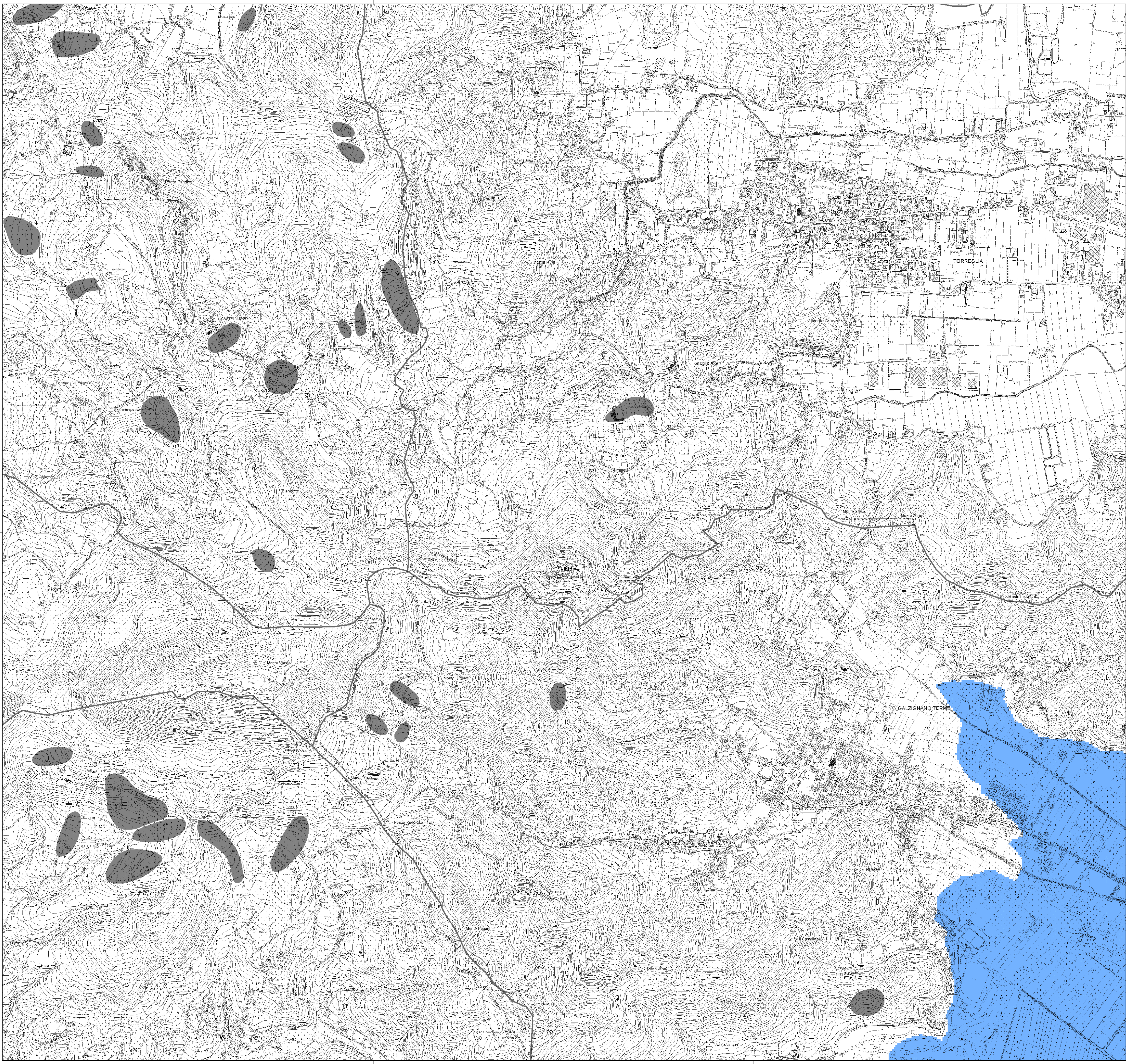


Classi tiranti

- 0 - 50 cm
- 50 - 100 cm
- 100 - 150 cm
- 150 - 200 cm
- > 200 cm
- non classificabili

- Limite UOM
- Limiti comunali
- Limite Provincia
- Limite Distretto
- Limite Regione





Autorità di bacino distrettuale delle Alpi Orientali

Piano di Gestione del Rischio di Alluvioni

Direttiva 2007/60/CE - D.Lgs. 23/02/2010 n. 49

Mappe della pericolosità e del rischio di alluvioni

Art. 6 - Direttiva 2007/60/CE - D.Lgs. 23/02/2010 n. 49

Riquadro

AI19

elaborato

AI19\_LPH.pdf

scala

1:10.000

| revisione | data          | motivo  |
|-----------|---------------|---|
| 0         | dicembre 2021 | prima emissione                                   |
| 1         | febbraio 2023 | aggiornamento con Decreto del Segretario Generale |
| -         | -             | -   |

Carta delle altezze idriche

scenario di bassa probabilità - TR 300 anni

Inquadramento generale

Inquadramento su limiti comunali

Classi tiranti

0 - 50 cm

50 - 100 cm

100 - 150 cm

150 - 200 cm

> 200 cm

non classificabili

Limite UOM

Limite Distretto

Limiti comunali

Limite Provincia

Limite Regione

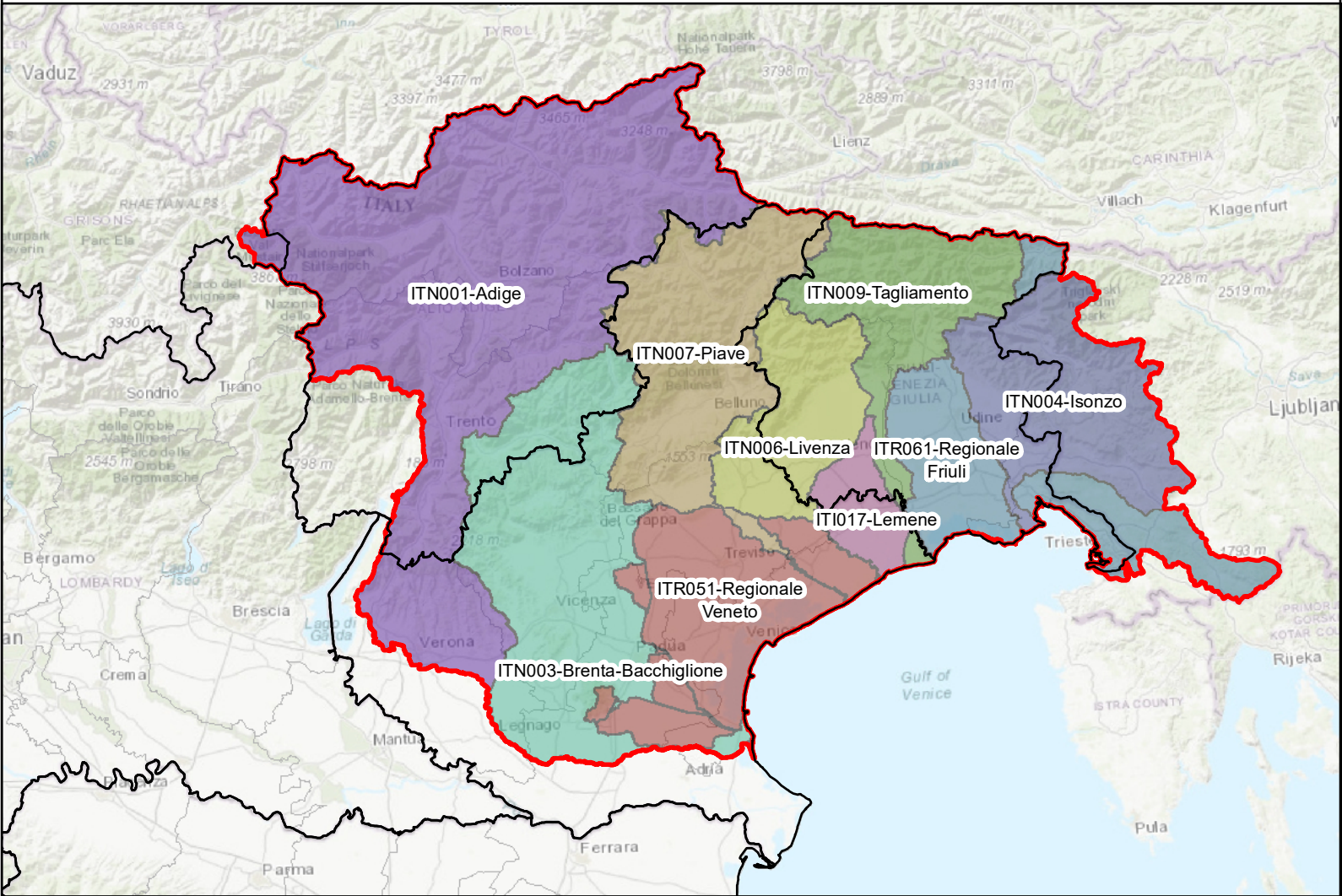




Autorità di bacino distrettuale delle Alpi Orientali

Piano di Gestione del Rischio di Alluvioni

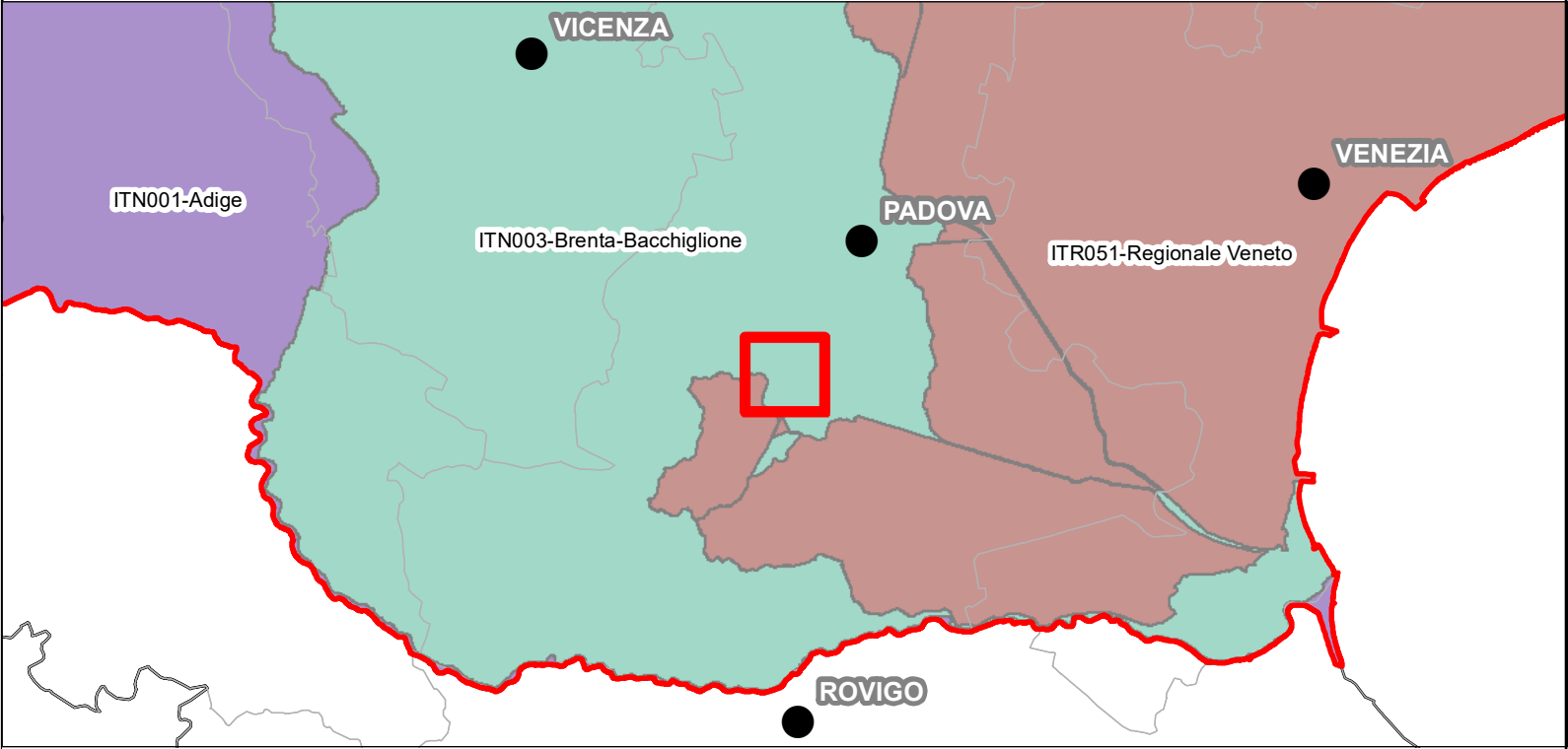
Direttiva 2007/60/CE - D.Lgs. 23/02/2010 n. 49



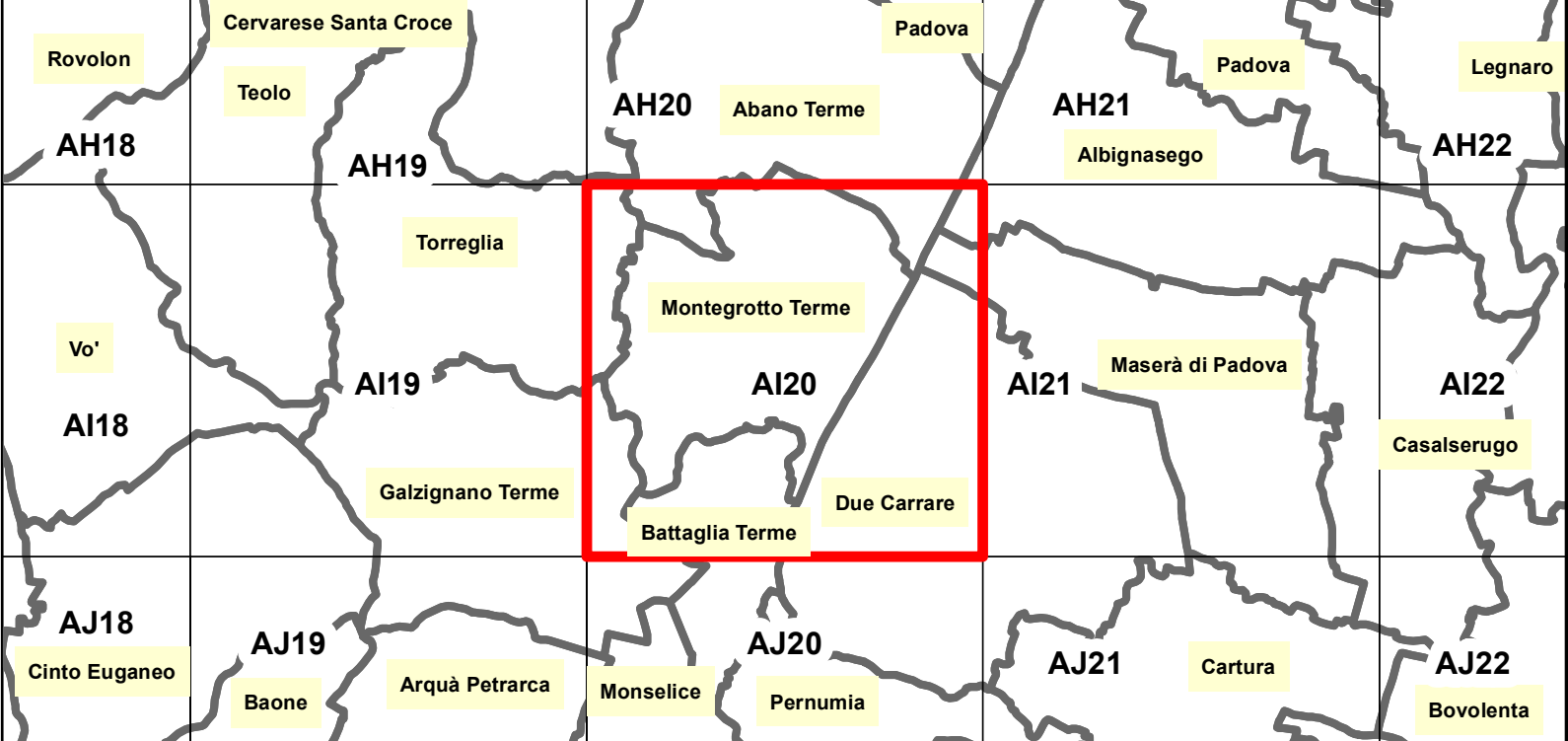
Mappe della pericolosità e del rischio di alluvioni  
Art. 6 - Direttiva 2007/60/CE - D.Lgs. 23/02/2010 n. 49

|                        |               |   |  |
|------------------------|---------------|---|--|
| Riquadro               |               | motivo  |  |
| AI20                   |               | prima emissione                                   |  |
| elaborato AI20_HPH.pdf |               | aggiornamento con Decreto del Segretario Generale |  |
| scala 1:10.000         |               |   |  |
| revisione              | data          |   |  |
| 0                      | dicembre 2021 |   |  |
| 1                      | febbraio 2023 |   |  |
| -                      | -             |   |  |

Inquadramento generale



Inquadramento su limiti comunali



Classi tiranti

- 0 - 50 cm
- 50 - 100 cm
- 100 - 150 cm
- 150 - 200 cm
- > 200 cm
- non classificabili

- Limite UOM
- Limiti comunali
- Limite Distretto
- Limite Provincia
- Limite Regione

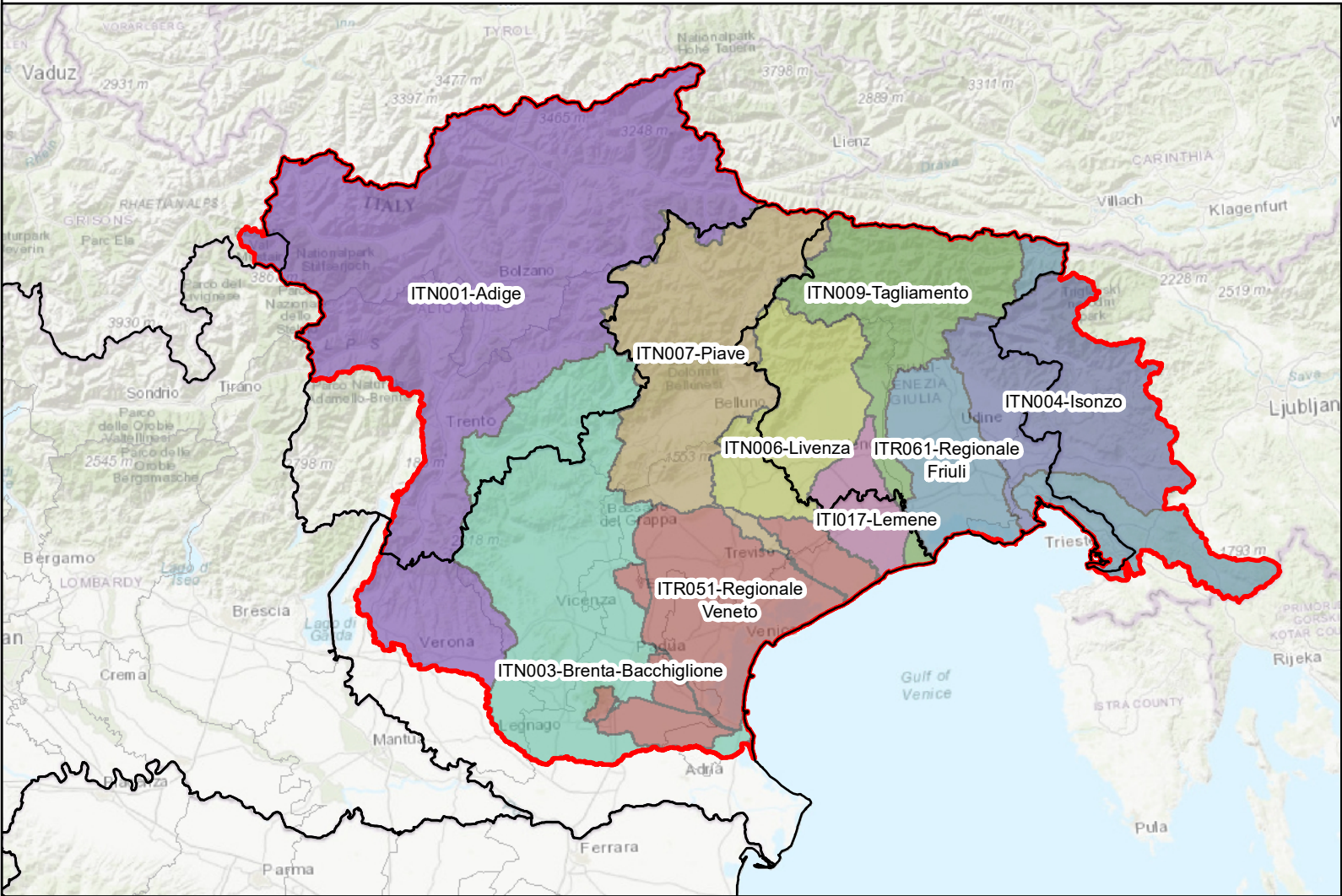




Autorità di bacino distrettuale delle Alpi Orientali

Piano di Gestione del Rischio di Alluvioni

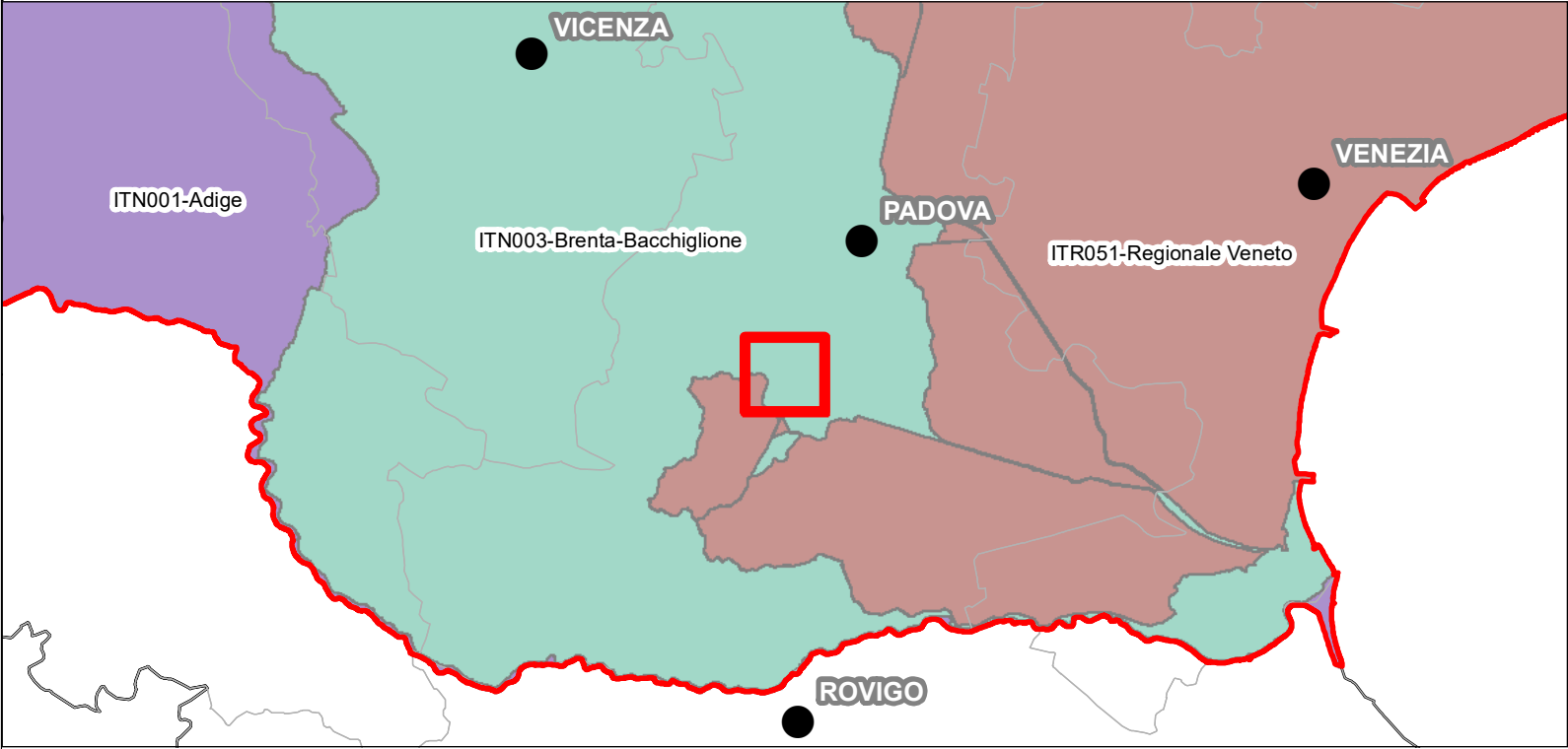
Direttiva 2007/60/CE - D.Lgs. 23/02/2010 n. 49



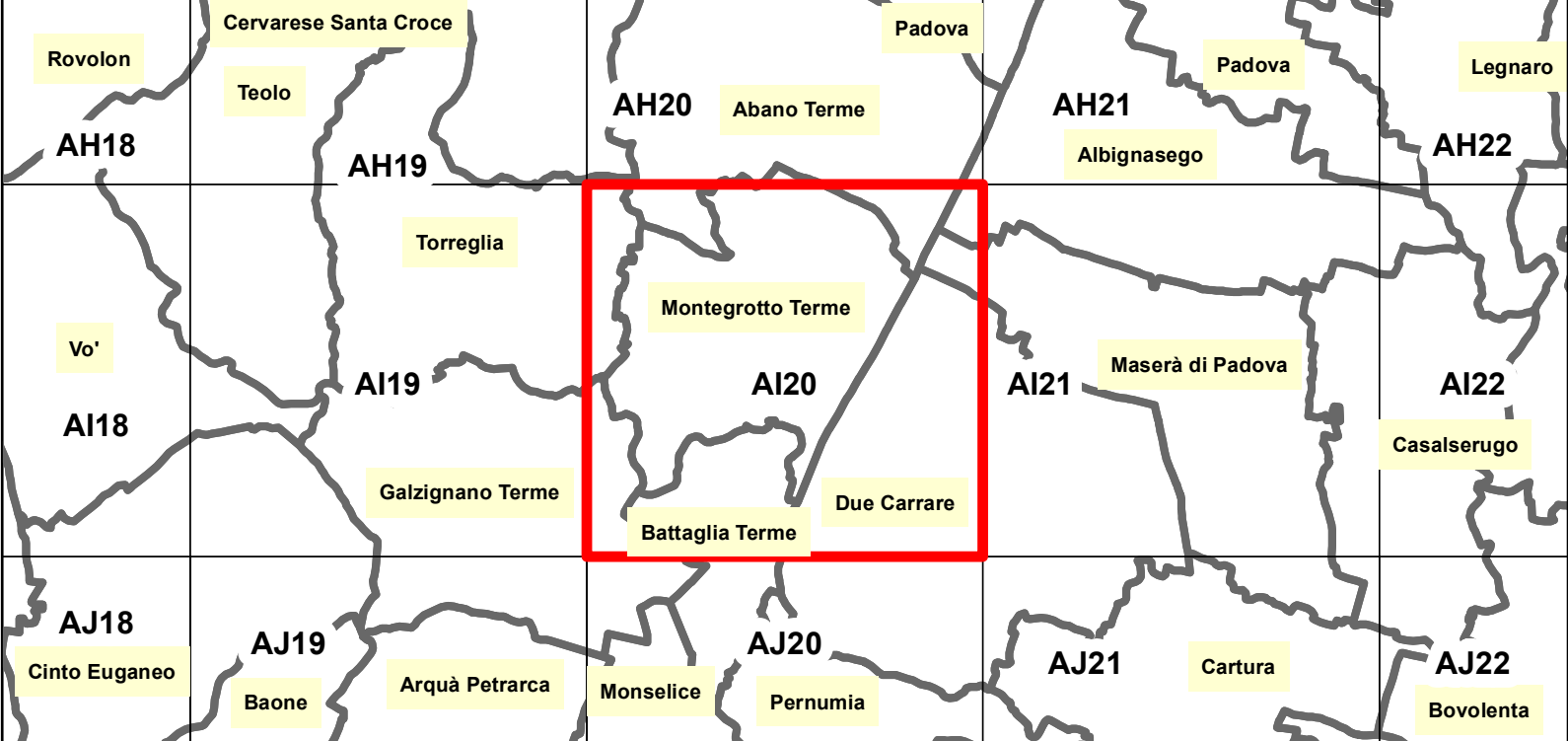
Mappe della pericolosità e del rischio di alluvioni  
Art. 6 - Direttiva 2007/60/CE - D.Lgs. 23/02/2010 n. 49

| Riquadro               |               | motivo  |  |
|------------------------|---------------|---|--|
| AI20                   |               | prima emissione                                   |  |
| elaborato AI20_MPH.pdf |               | aggiornamento con Decreto del Segretario Generale |  |
| scala 1:10.000         |               |   |  |
| revisione              | data          |   |  |
| 0                      | dicembre 2021 |   |  |
| 1                      | febbraio 2023 |   |  |
| -                      | -             |   |  |

Inquadramento generale



Inquadramento su limiti comunali



Classi tiranti

- 0 - 50 cm
- 50 - 100 cm
- 100 - 150 cm
- 150 - 200 cm
- > 200 cm
- non classificabili

- Limite UOM
- Limiti comunali
- Limite Provincia
- Limite Regione

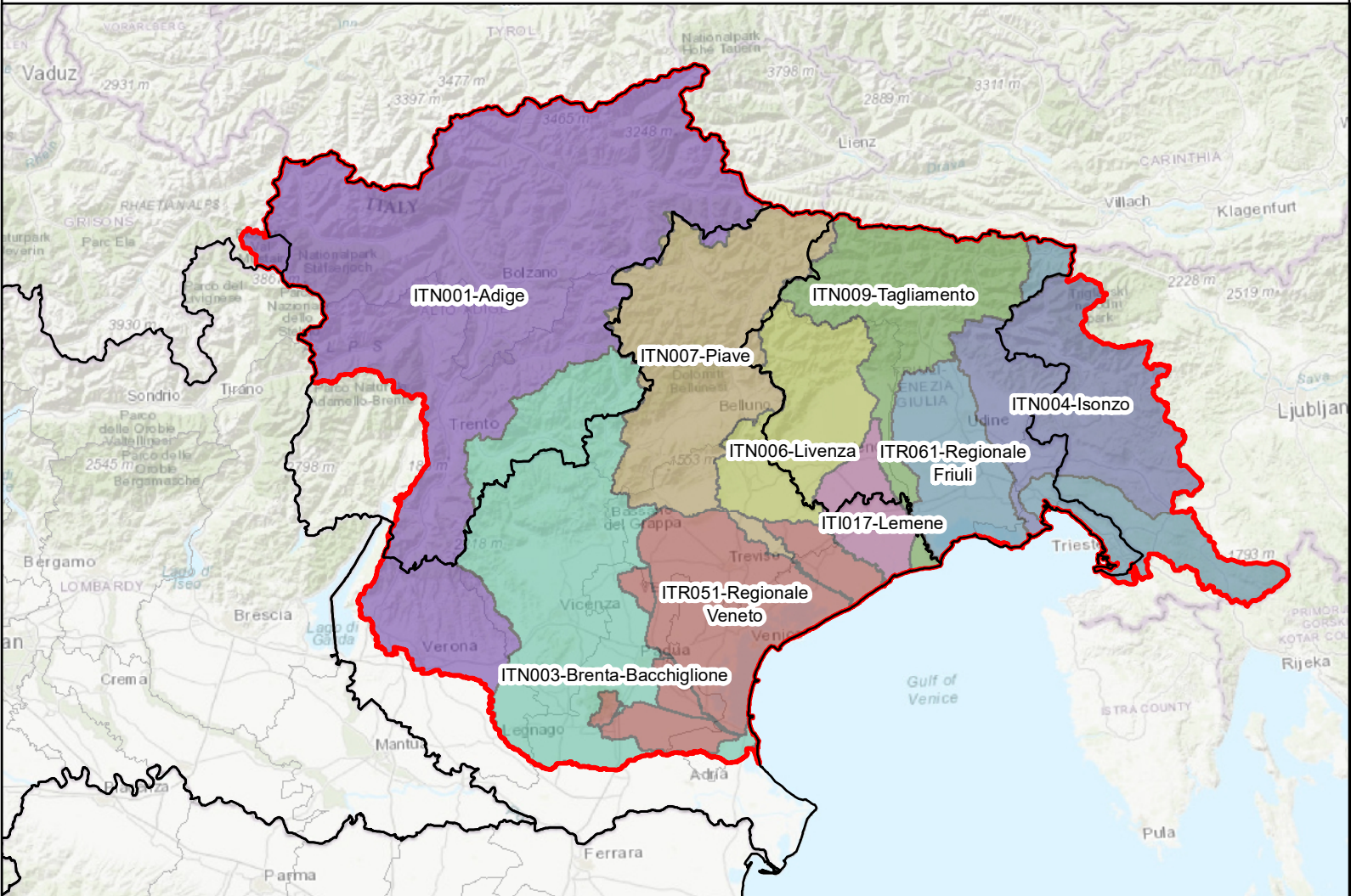




Autorità di bacino distrettuale delle Alpi Orientali

Piano di Gestione del Rischio di Alluvioni

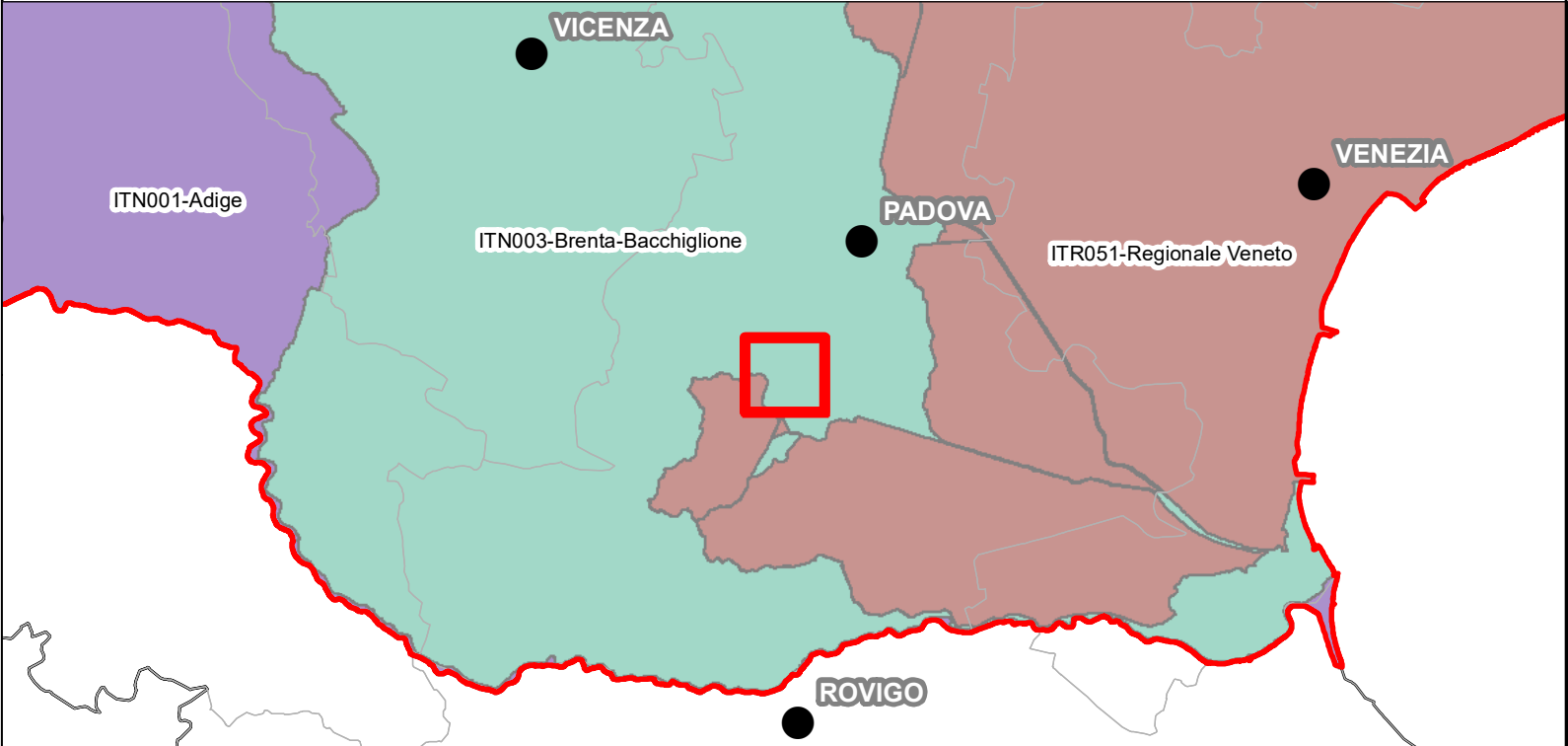
Direttiva 2007/60/CE - D.Lgs. 23/02/2010 n. 49



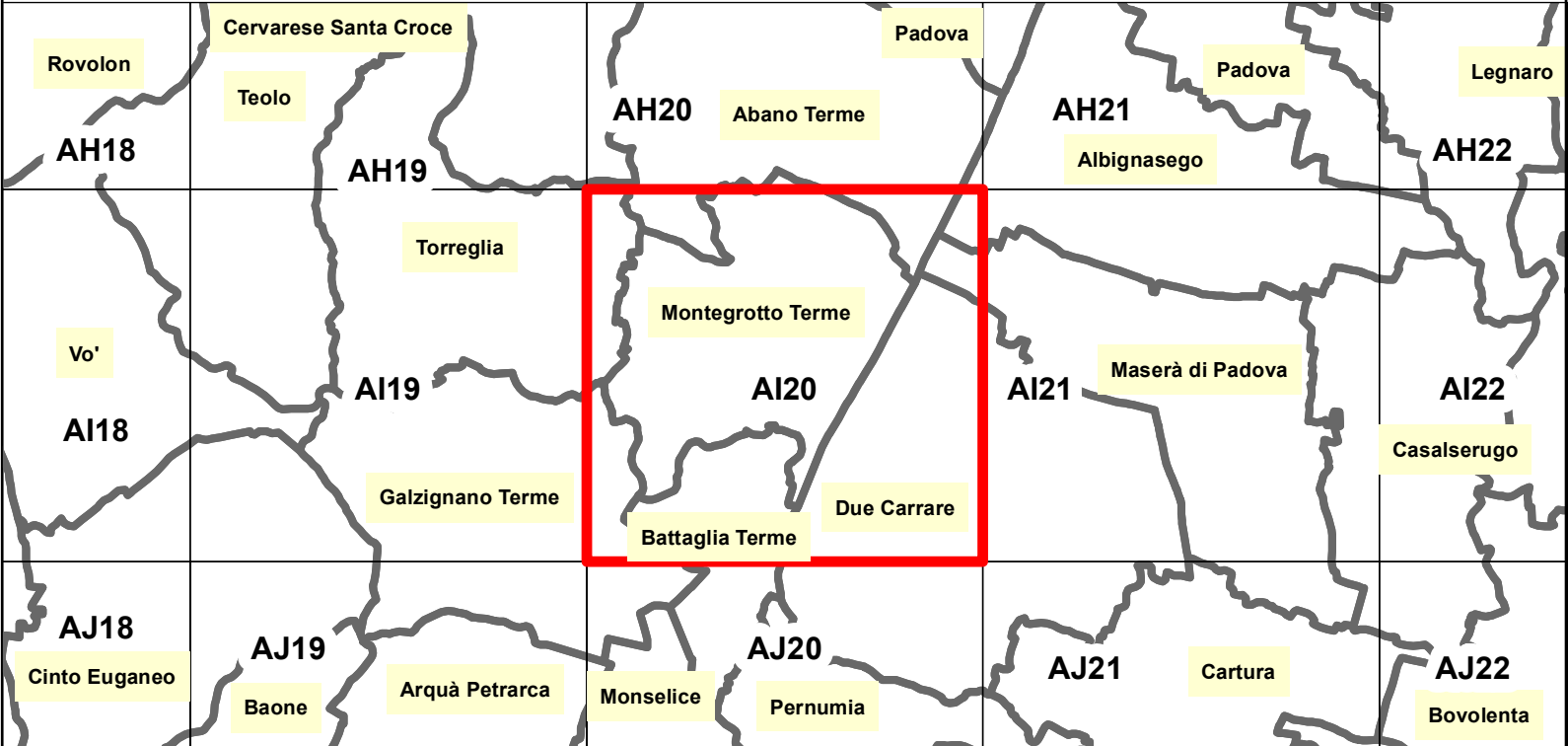
Mappe della pericolosità e del rischio di alluvioni  
Art. 6 - Direttiva 2007/60/CE - D.Lgs. 23/02/2010 n. 49

|           |               |  |  |
|-----------|---------------|--|--|
| Riquadro  |               | Carta delle altezze idriche<br>scenario di bassa probabilità - TR 300 anni |  |
| AI20      |               |  |  |
| elaborato | AI20_LPH.pdf  |  |  |
| scala     | 1:10.000      |  |  |
| revisione | data          | motivo   |  |
| 0         | dicembre 2021 | prima emissione  |  |
| 1         | febbraio 2023 | aggiornamento con Decreto del Segretario Generale                          |  |
| -         | -             |  |  |

Inquadramento generale



Inquadramento su limiti comunali




Classi tiranti

- 0 - 50 cm
- 50 - 100 cm
- 100 - 150 cm
- 150 - 200 cm
- > 200 cm
- non classificabili

- Limite UOM
- Limiti comunali
- Limite Distretto
- Limite Provincia
- Limite Regione



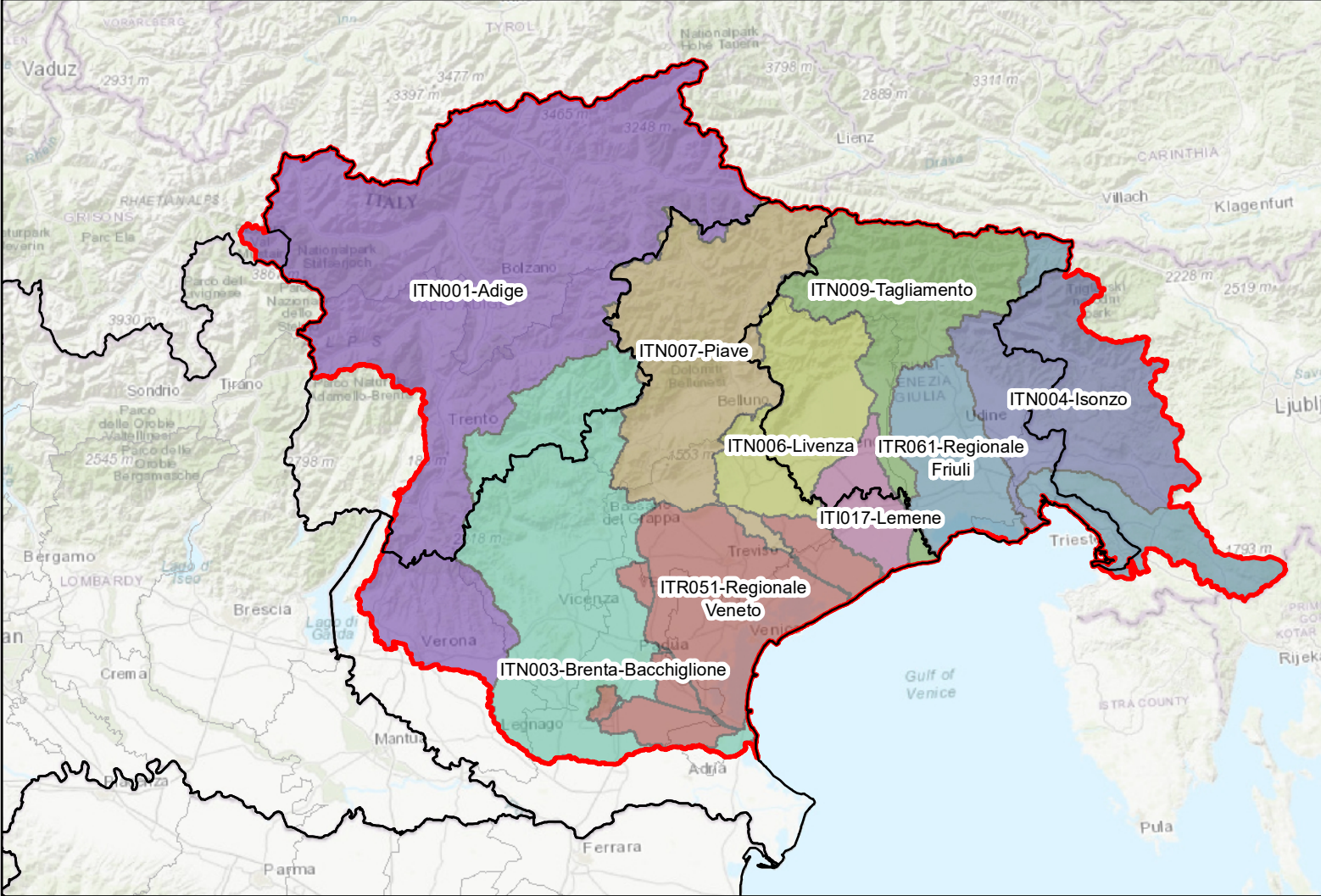




Autorità di bacino distrettuale delle Alpi Orientali

### Piano di Gestione del Rischio di Alluvioni

Direttiva 2007/60/CE - D.Lgs. 23/02/2010 n. 49



#### Mappe della pericolosità e del rischio di alluvioni

Art. 6 - Direttiva 2007/60/CE - D.Lgs. 23/02/2010 n. 49

Riquadro

## AJ19

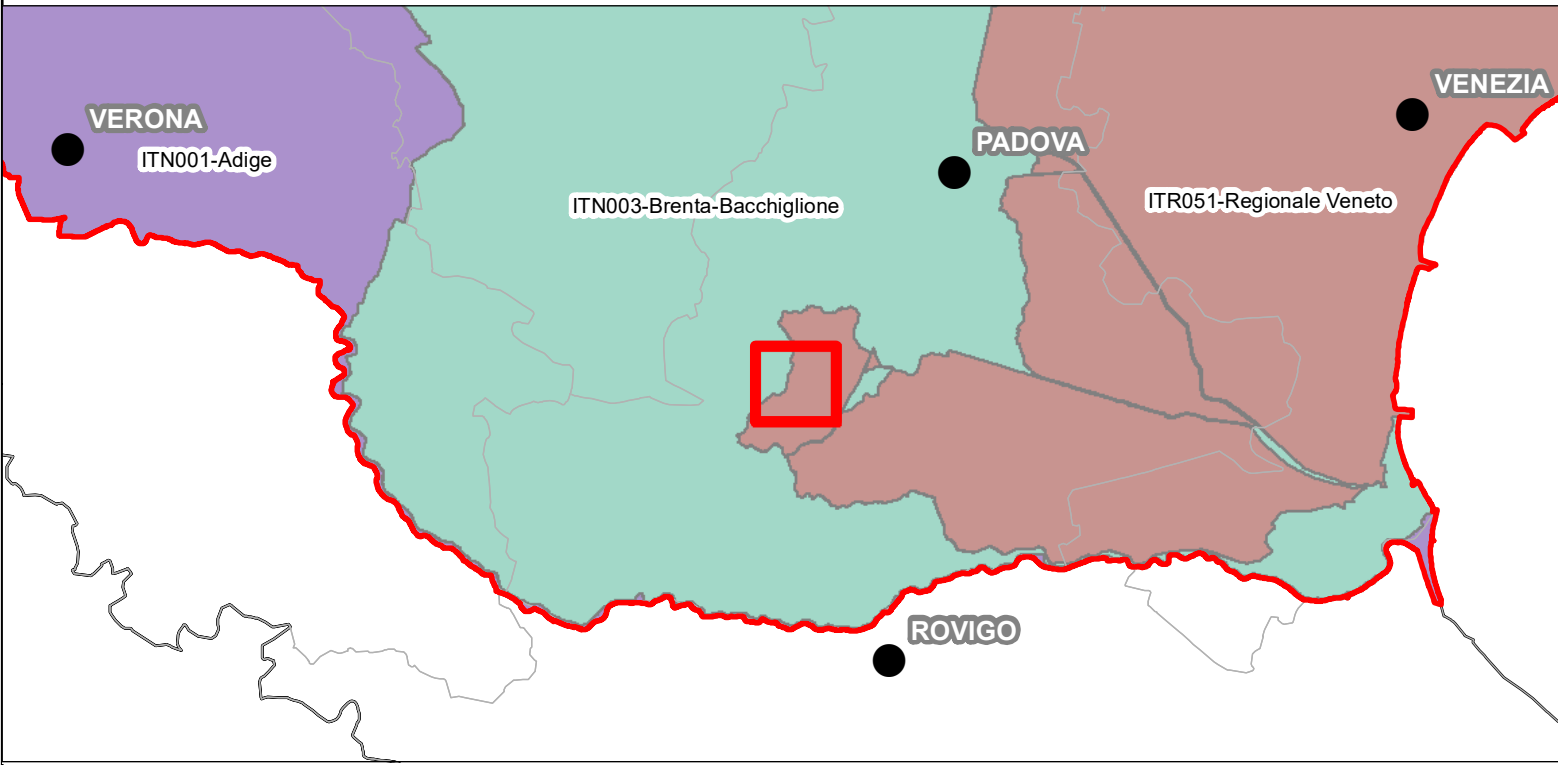
elaborato AJ19\_HPH.pdf

scala 1:10.000

| revisione | data          | motivo  |
|-----------|---------------|---|
| 0         | dicembre 2021 | prima emissione                                   |
| 1         | febbraio 2023 | aggiornamento con Decreto del Segretario Generale |
| -         | -             | -   |

### Carta delle altezze idriche scenario di alta probabilità - TR 30 anni

#### Inquadramento generale



#### Inquadramento su limiti comunali

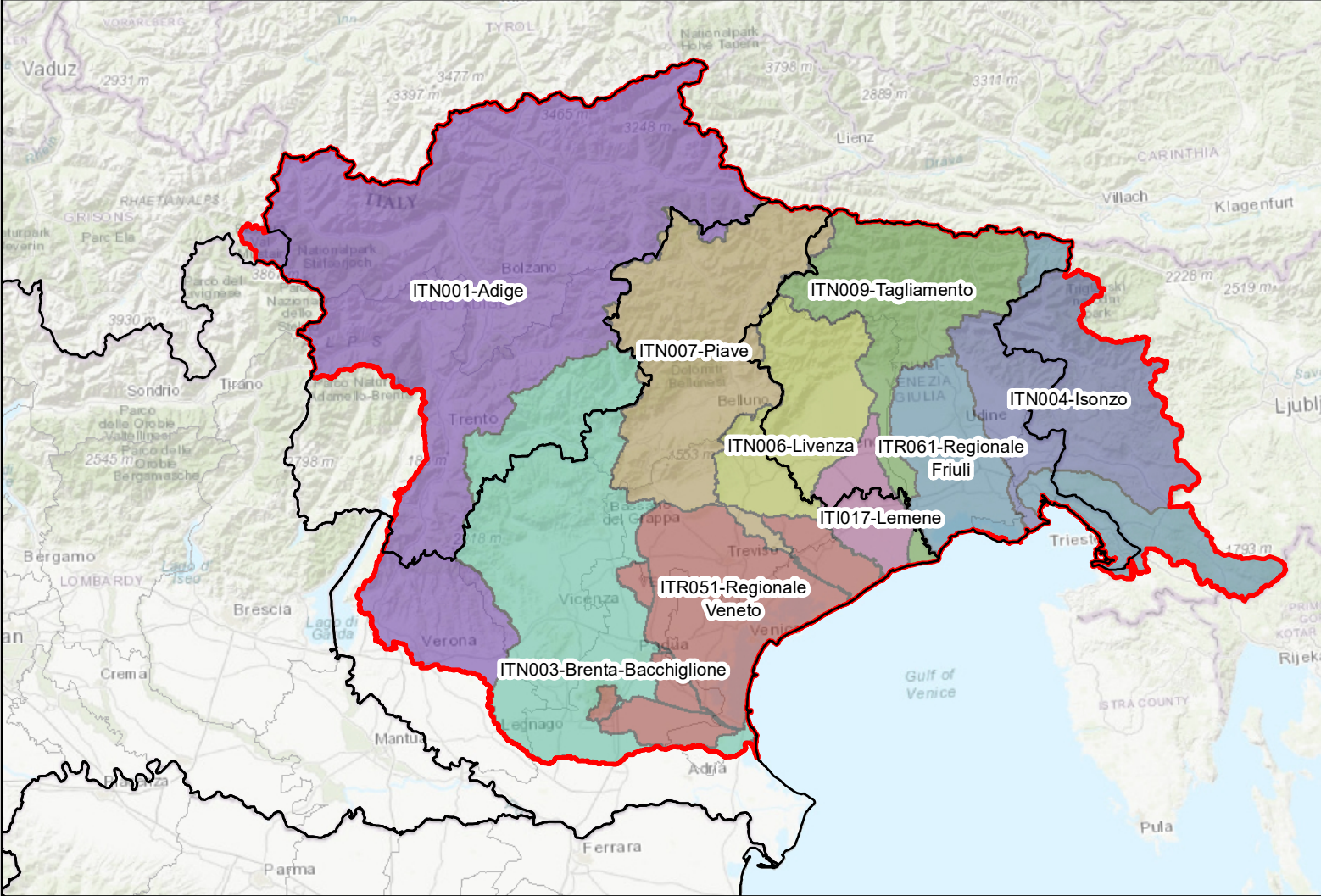
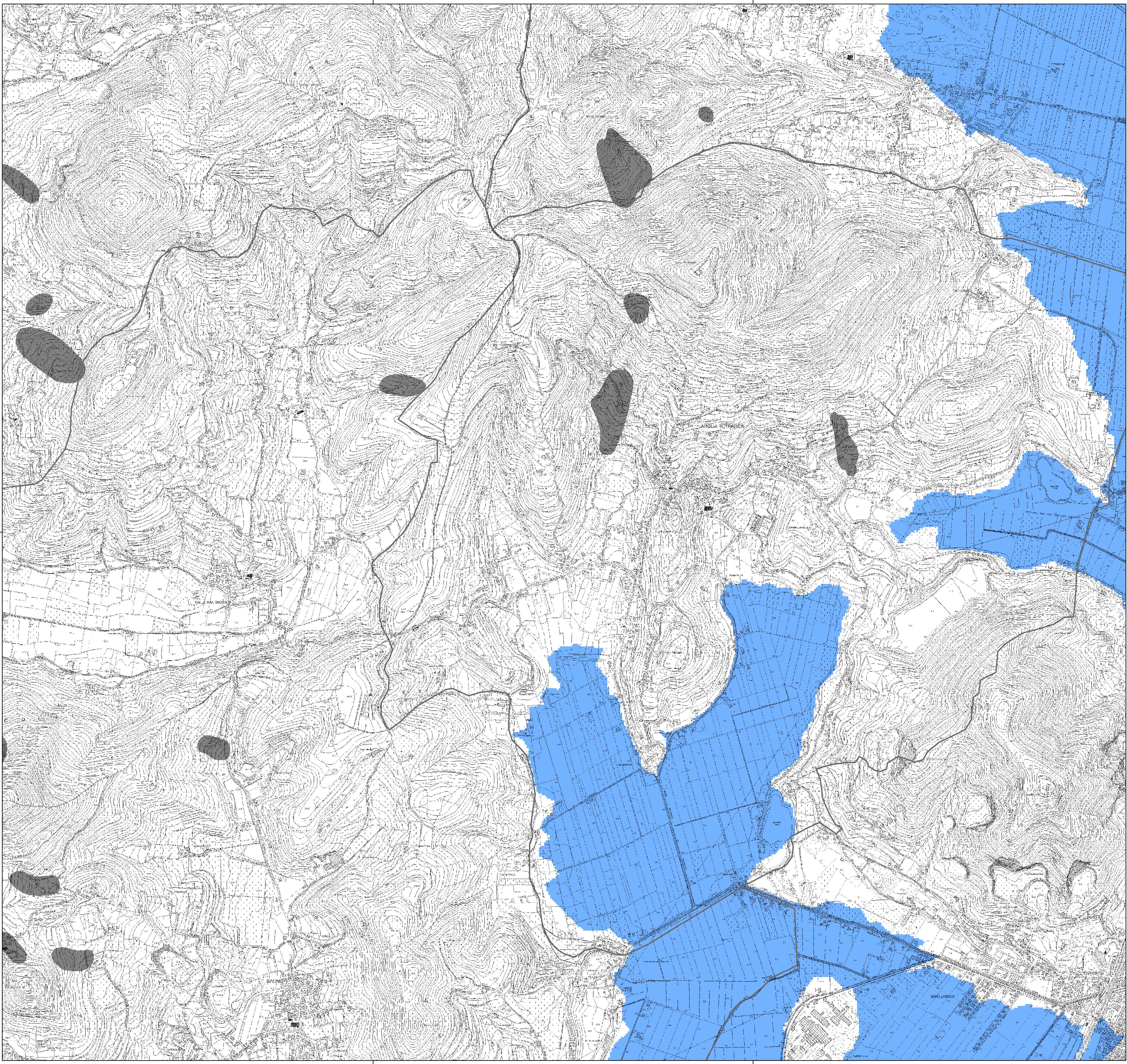
|                      |                                     |  |  |                 |
|----------------------|-------------------------------------|--|--|-----------------|
| Agugliaro<br>AI17    | Vo'<br>AI18                         | Teolo<br>AI19                                      | Montegrotto Terme<br>AI20                | AI21            |
|                      | Noventa Vicentina<br>Lozzo Atestino | Galzignano Terme<br>Battaglia Terme<br>Due Carrare |  |                 |
| AJ17<br>Montagnana   | Cinto Euganeo<br>Baone              | <b>AJ19<br/>Arqua Petrarca</b>                     | AJ20<br>Pernumia<br>San Pietro Viminario | AJ21<br>Cartura |
| Borgo Veneto<br>AK17 | Ospedaletto Euganeo<br>Este         | Monselice<br>AK19                                  | AK20                                     | AK21<br>Tribano |

#### Classi tiranti

- 0 - 50 cm
- 50 - 100 cm
- 100 - 150 cm
- 150 - 200 cm
- > 200 cm
- non classificabili

- Limite UOM
- Limiti comunali
- Limite Provincia
- Limite Regione

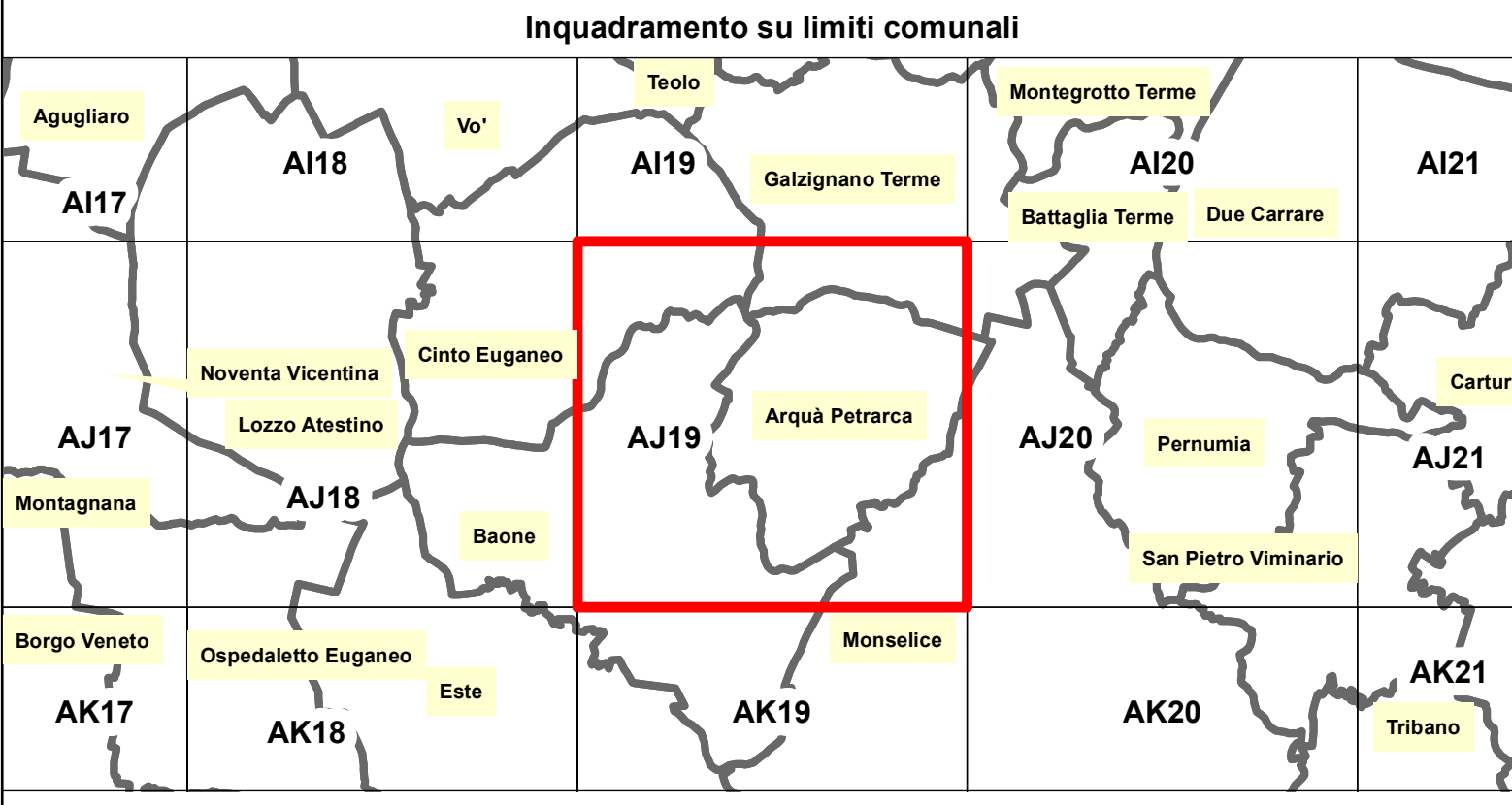
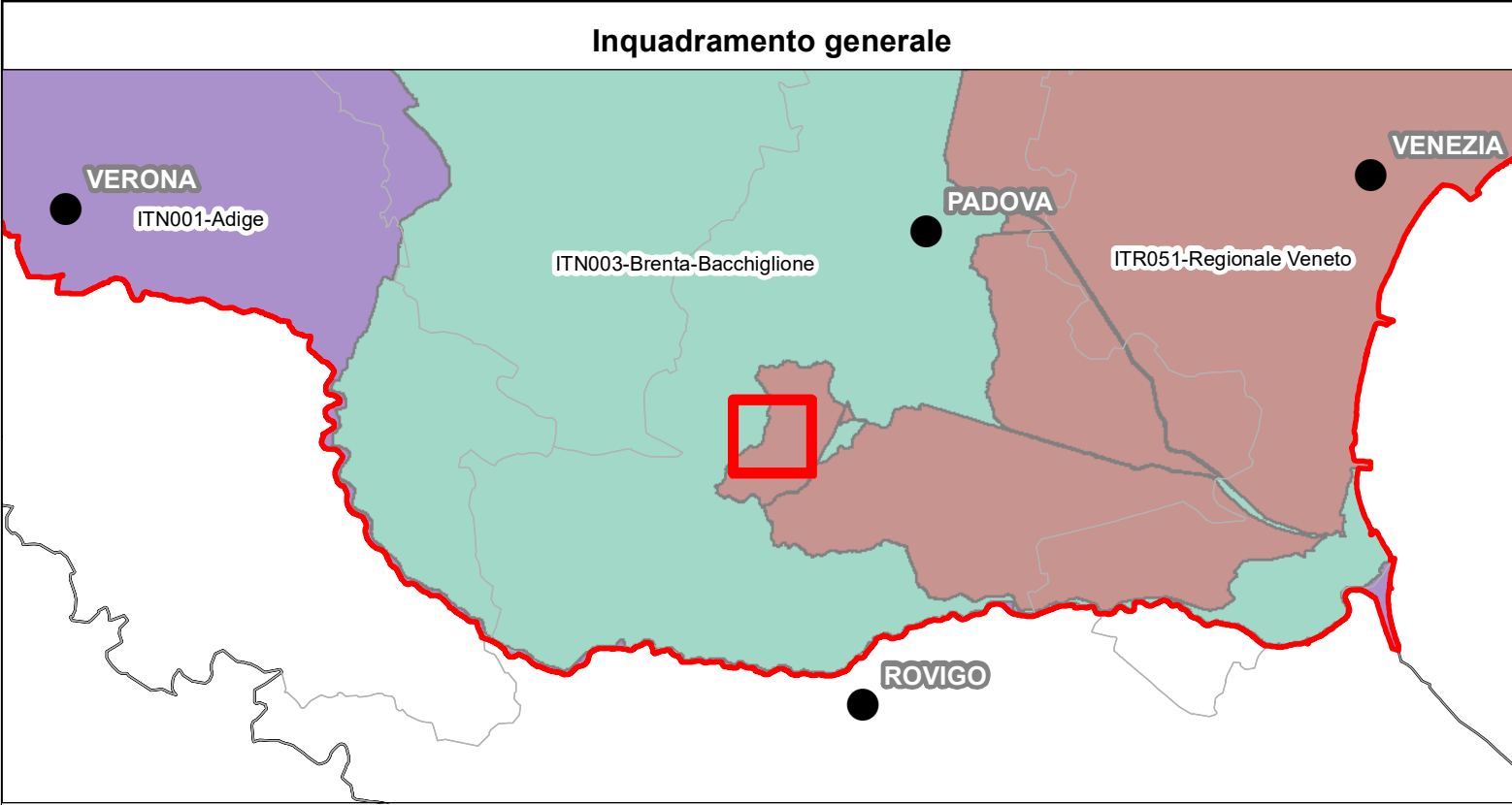




Mappe della pericolosità e del rischio di alluvioni

Art. 6 - Direttiva 2007/60/CE - D.Lgs. 23/02/2010 n. 49

|           |               |  |  |
|-----------|---------------|--|--|
| Riquadro  |               | <div>Carta delle altezze idriche<br/>scenario di media probabilità - TR 100 anni</div> |  |
| AJ19      |               |  |  |
| elaborato | AJ19_MPH.pdf  |  |  |
| scala     | 1:10.000      |  |  |
| revisione | data          |  |  |
| 0         | dicembre 2021 | motivo   |  |
| 1         | febbraio 2023 | prima emissione  |  |
| -         | -             | aggiornamento con Decreto del Segretario Generale                                      |  |
| -         | -             | -  |  |
|           |               |  |  |



Classi tiranti

0 - 50 cm

50 - 100 cm

100 - 150 cm

150 - 200 cm

> 200 cm

non classificabili

Limite UOM

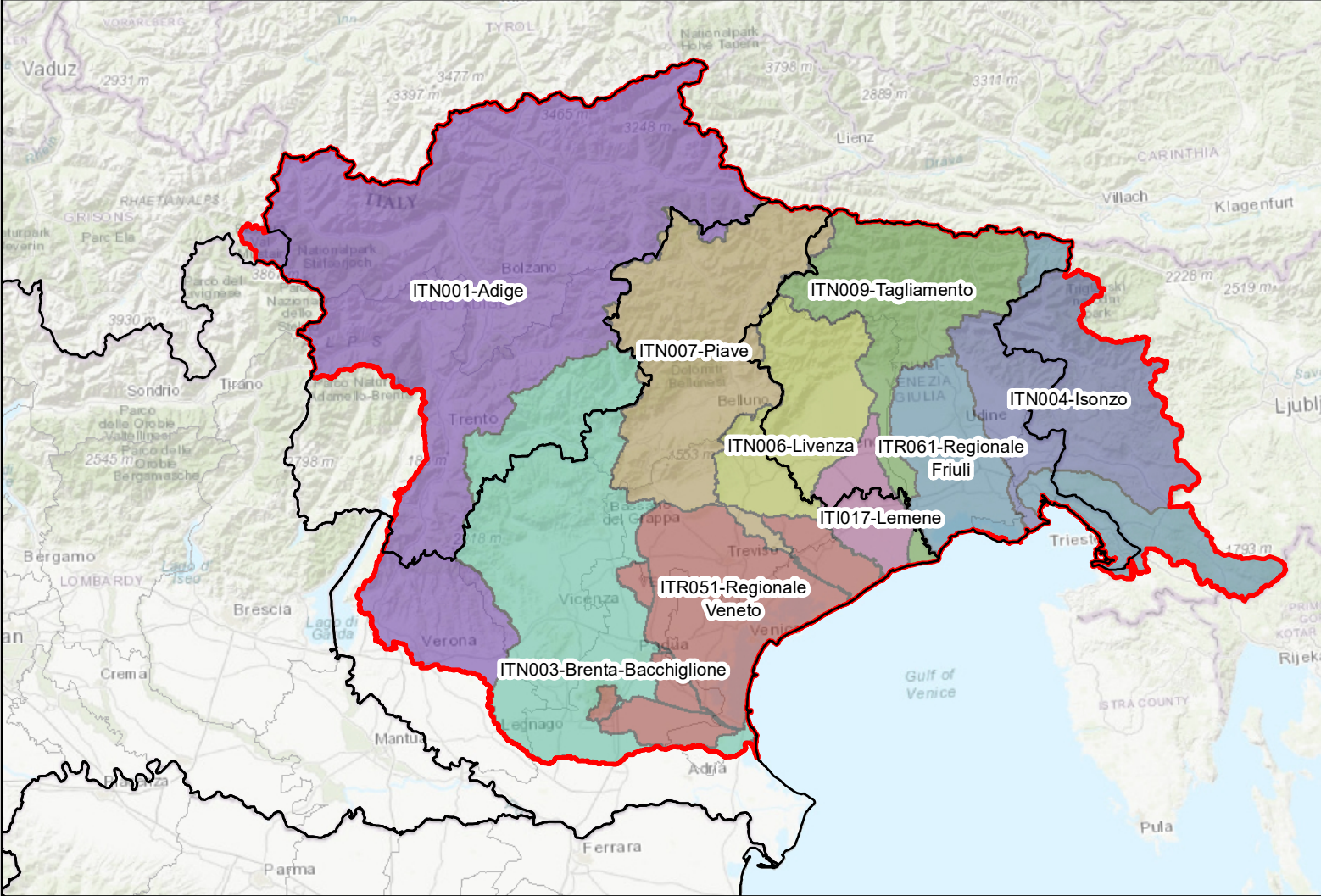
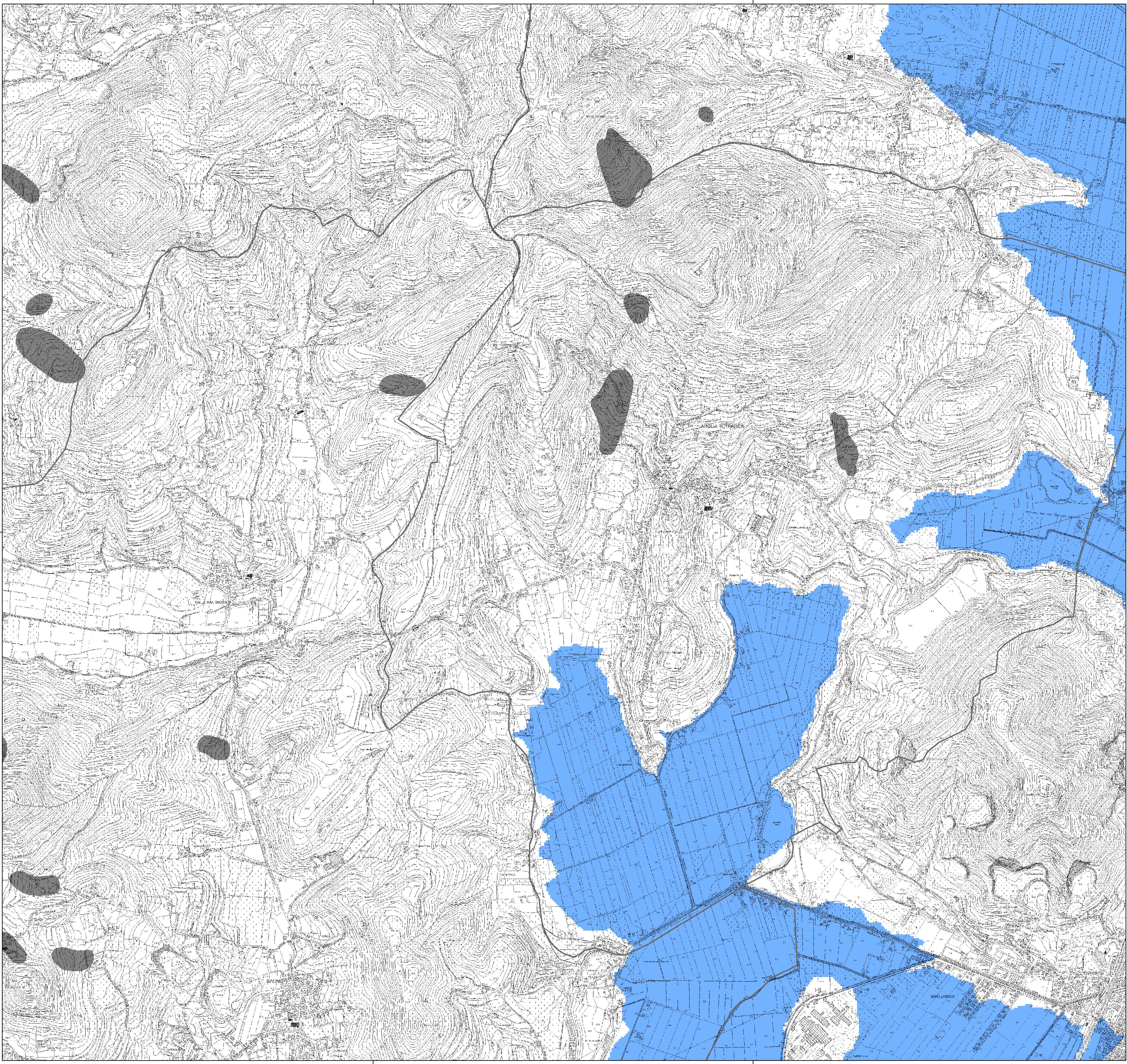
Limite Distretto

Limiti comunali

Limite Provincia

Limite Regione





Mappe della pericolosità e del rischio di alluvioni  
Art. 6 - Direttiva 2007/60/CE - D.Lgs. 23/02/2010 n. 49

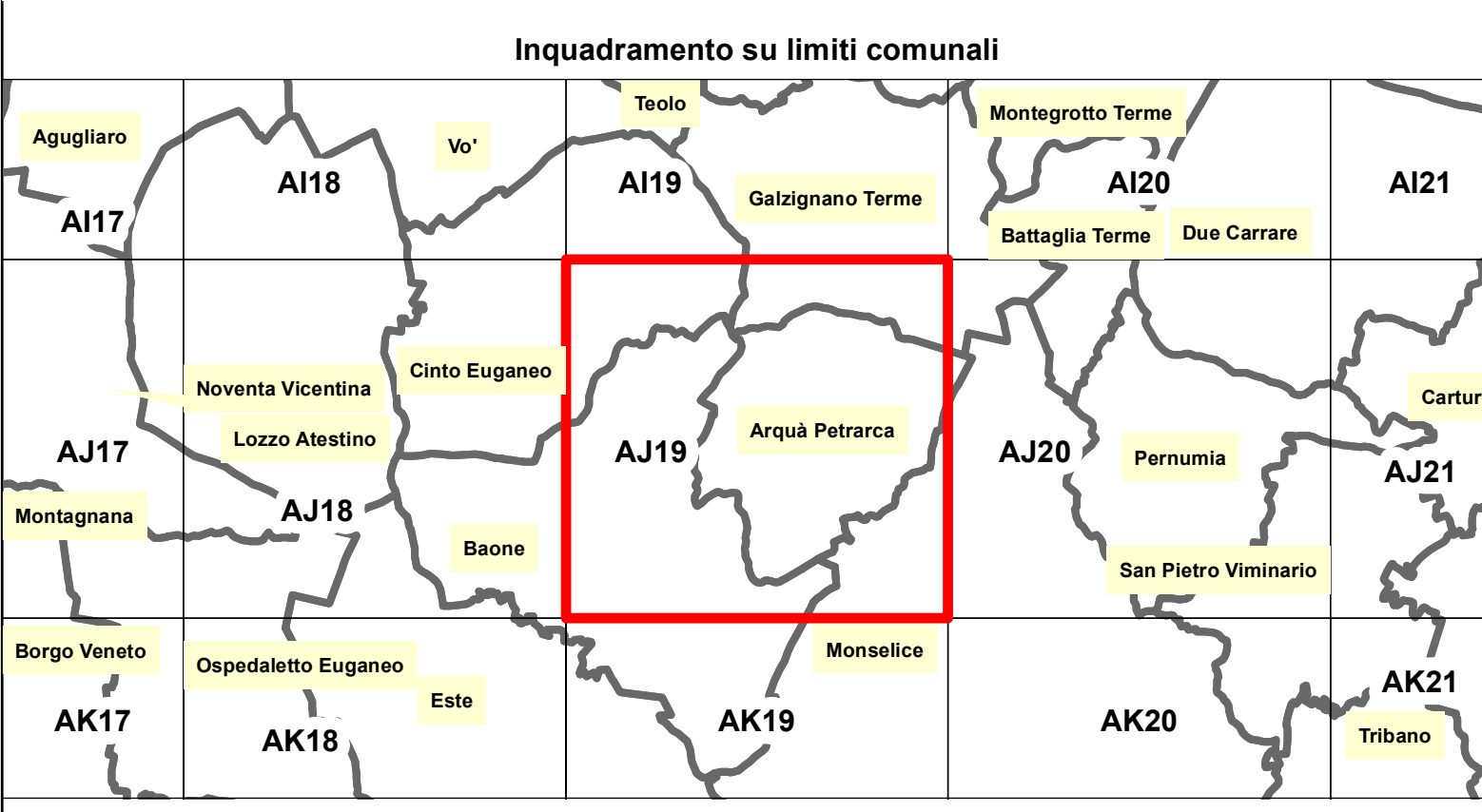
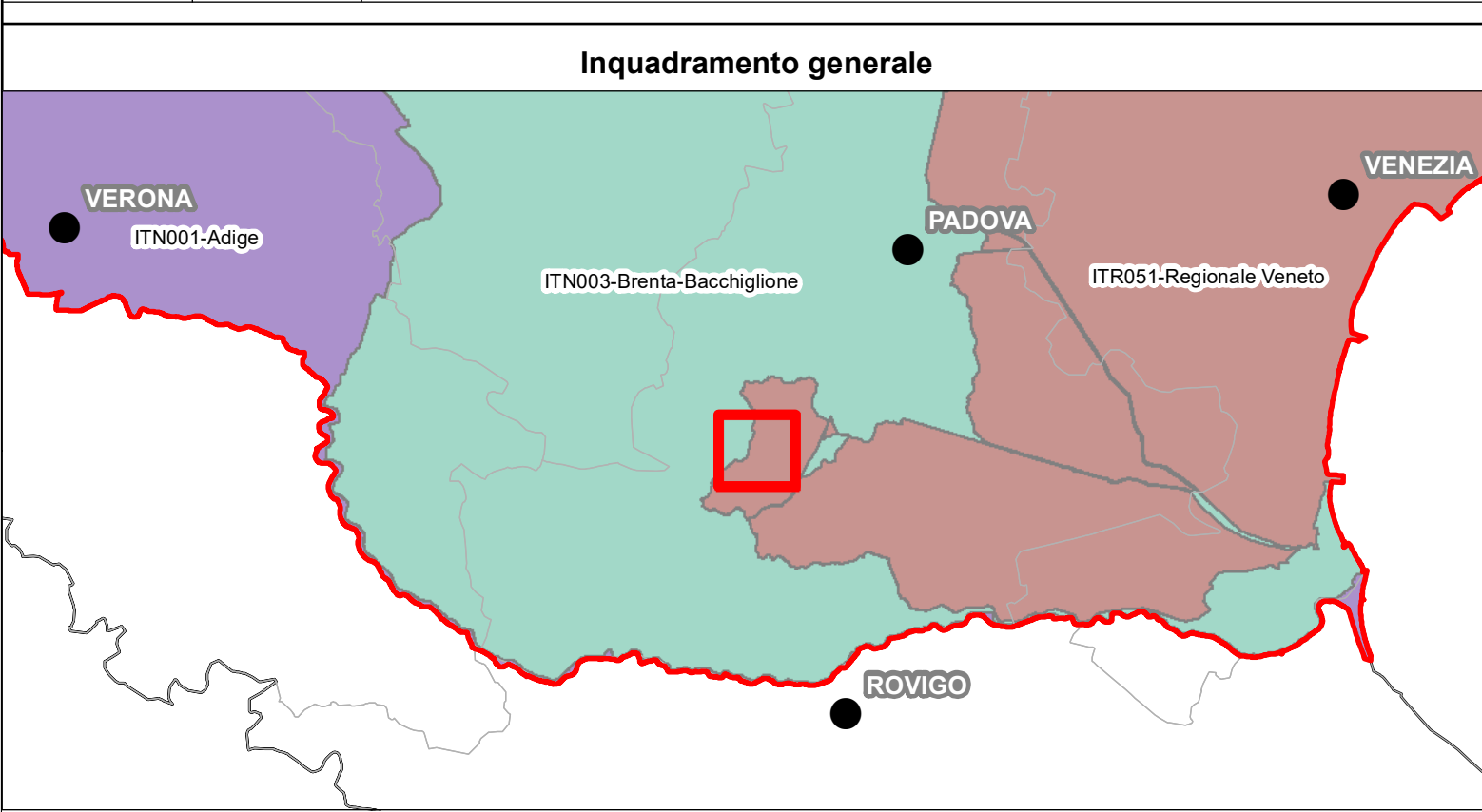
Riquadro  
**AJ19**

elaborato AJ19\_LPH.pdf

scala 1:10.000

| revisione | data          | motivo  |
|-----------|---------------|---|
| 0         | dicembre 2021 | prima emissione                                   |
| 1         | febbraio 2023 | aggiornamento con Decreto del Segretario Generale |
| -         | -             | -   |

Carta delle altezze idriche  
scenario di bassa probabilità - TR 300 anni



Classi tiranti

0 - 50 cm

50 - 100 cm

100 - 150 cm

150 - 200 cm

> 200 cm

non classificabili

----- Limite UOM

----- Limiti comunali

----- Limite Distretto

----- Limite Provincia

----- Limite Regione

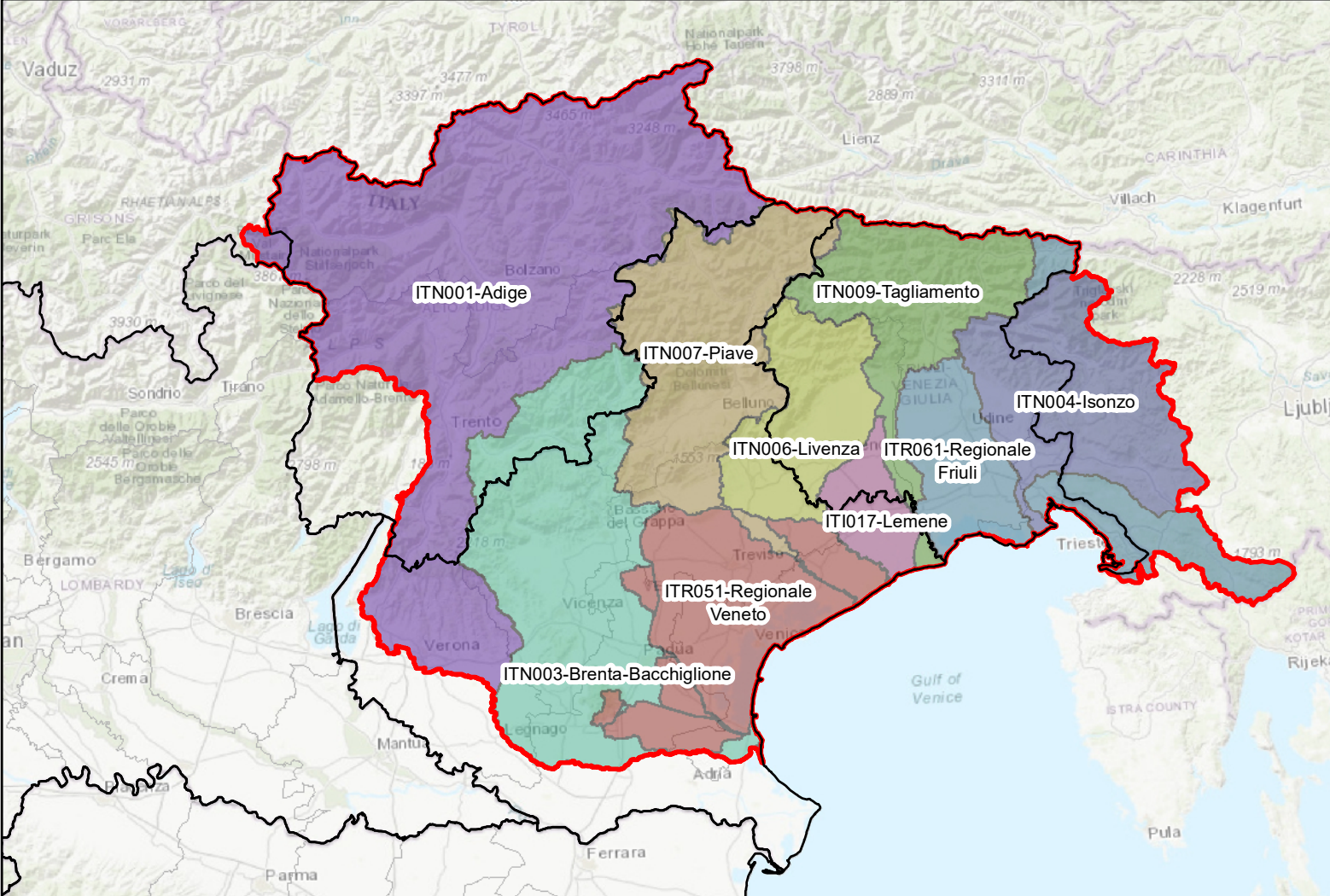




Autorità di bacino distrettuale delle Alpi Orientali

Piano di Gestione del Rischio di Alluvioni

Direttiva 2007/60/CE - D.Lgs. 23/02/2010 n. 49

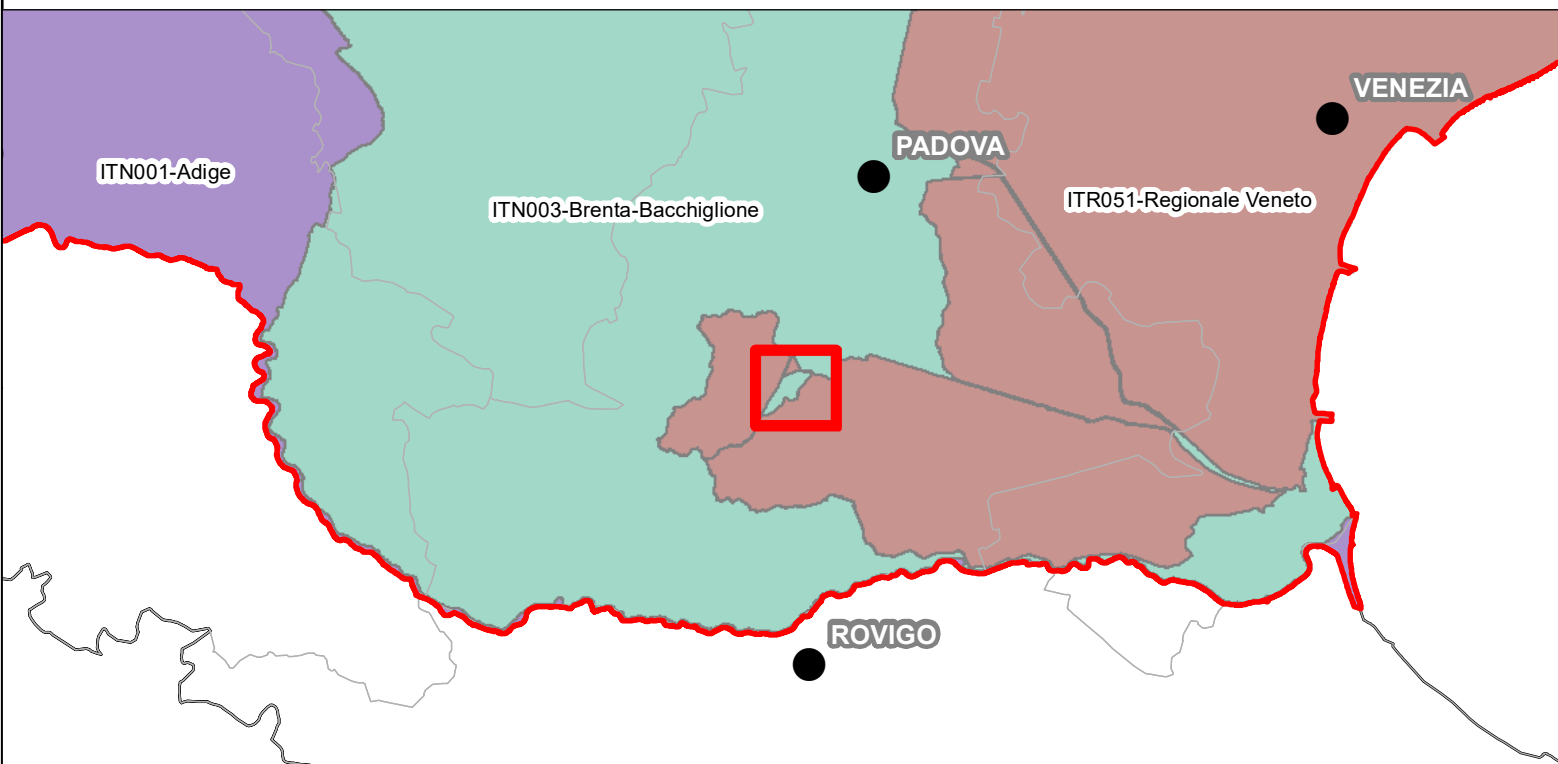


Mappe della pericolosità e del rischio di alluvioni

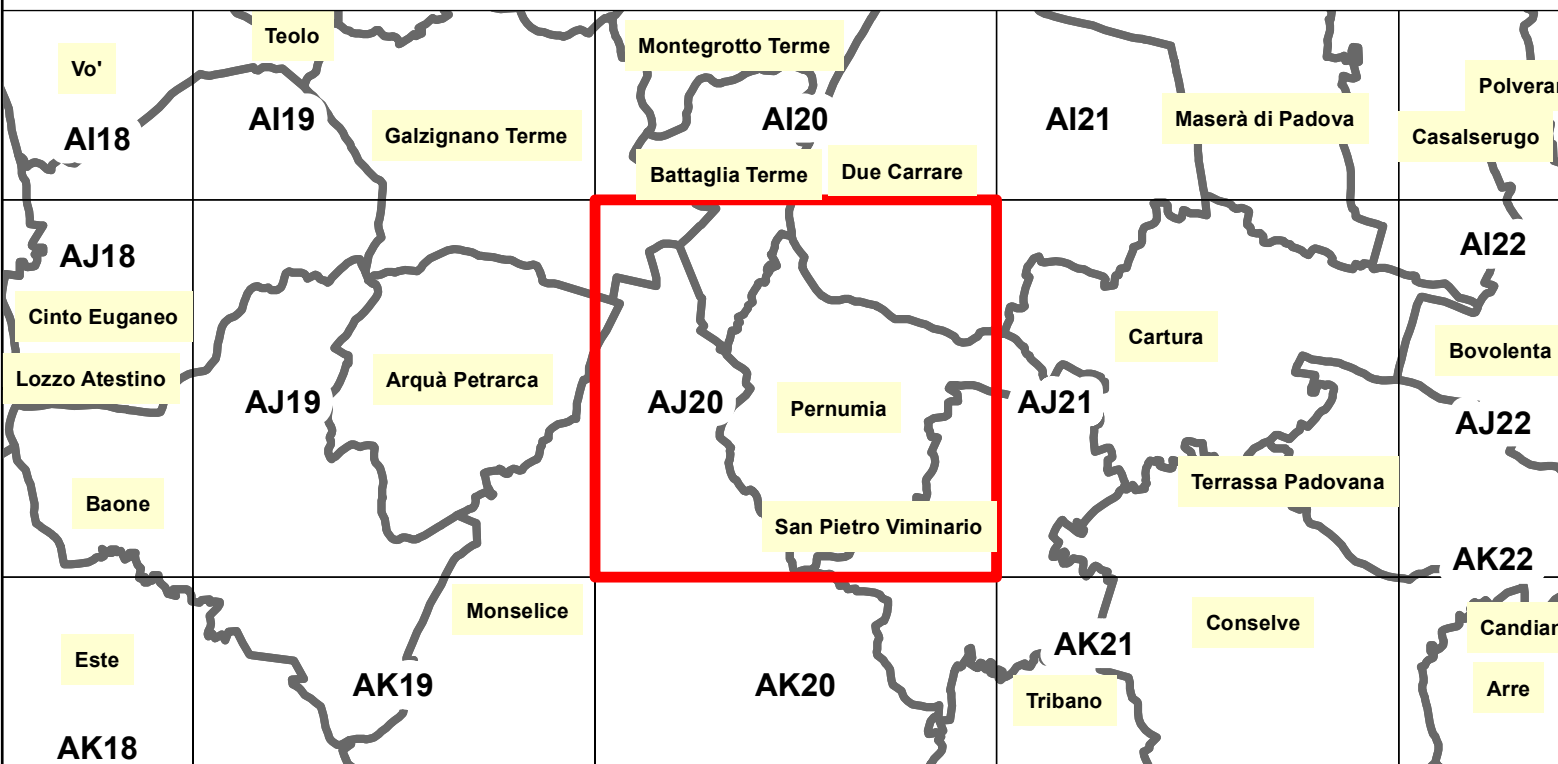
Art. 6 - Direttiva 2007/60/CE - D.Lgs. 23/02/2010 n. 49

|                         |               |  |  |
|-------------------------|---------------|--|--|
| Riquadro<br><b>AJ20</b> |               | Carta delle altezze idriche<br>scenario di alta probabilità - TR 30 anni |  |
| elaborato               | AJ20_HPH.pdf  |  |  |
| scala                   | 1:10.000      |  |  |
| revisione               | data          | motivo   |  |
| 0                       | dicembre 2021 | prima emissione  |  |
| 1                       | febbraio 2023 | aggiornamento con Decreto del Segretario Generale                        |  |
| -                       | -             |  |  |

Inquadramento generale



Inquadramento su limiti comunali



Classi tiranti

- 0 - 50 cm
- 50 - 100 cm
- 100 - 150 cm
- 150 - 200 cm
- > 200 cm
- non classificabili

- Limite UOM
- Limiti comunali
- Limite Distretto
- Limite Provincia
- Limite Regione

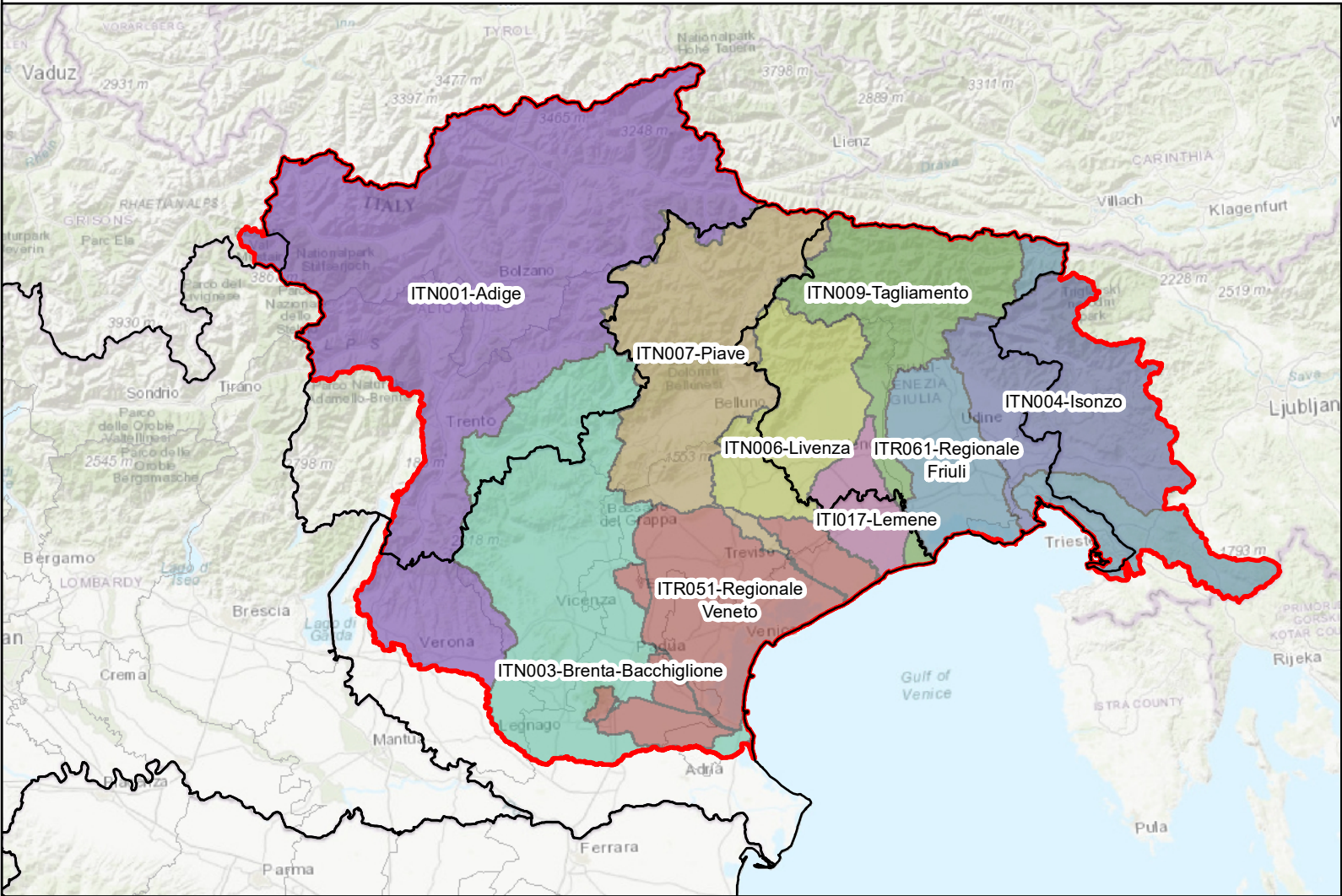




Autorità di bacino distrettuale delle Alpi Orientali

Piano di Gestione del Rischio di Alluvioni

Direttiva 2007/60/CE - D.Lgs. 23/02/2010 n. 49

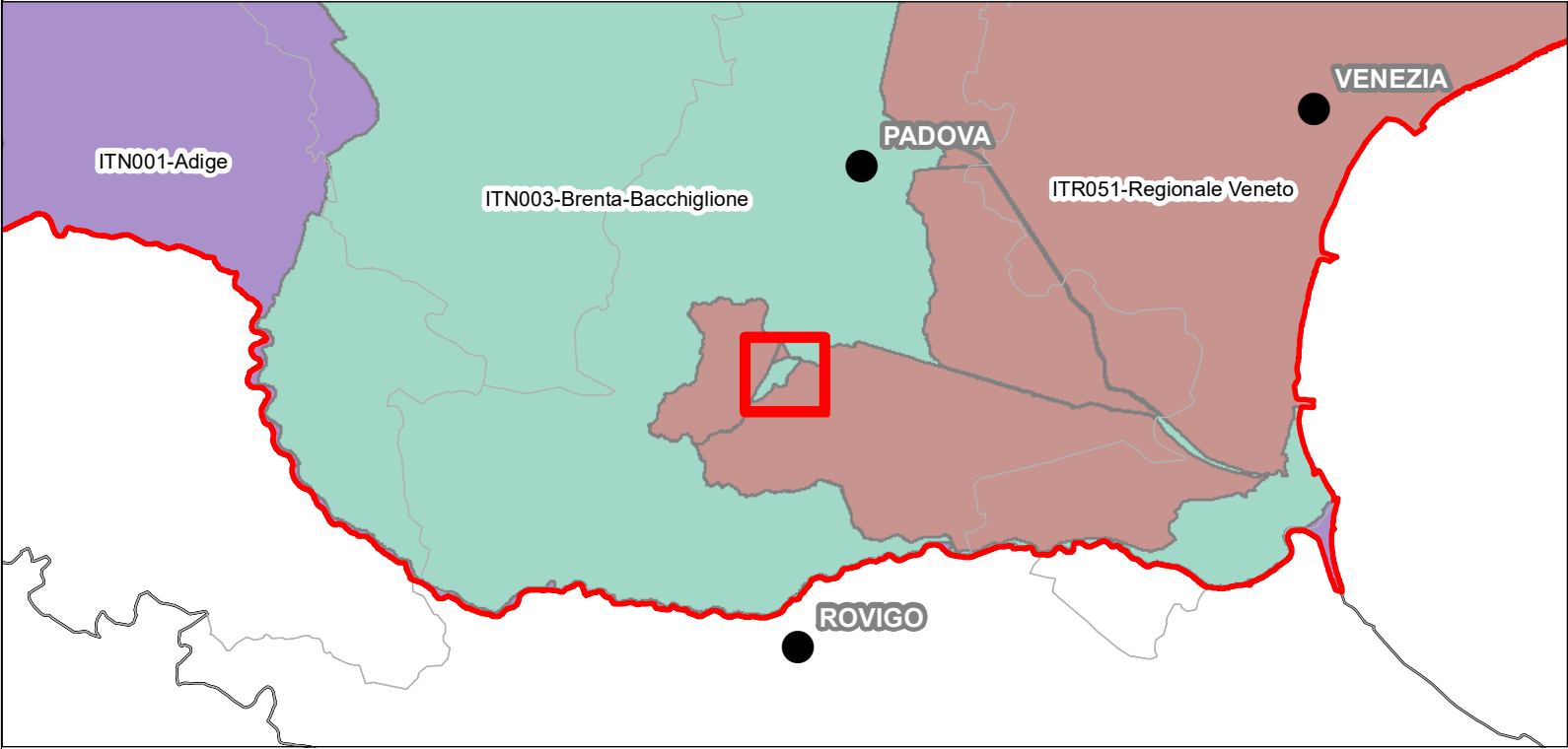


Mappe della pericolosità e del rischio di alluvioni

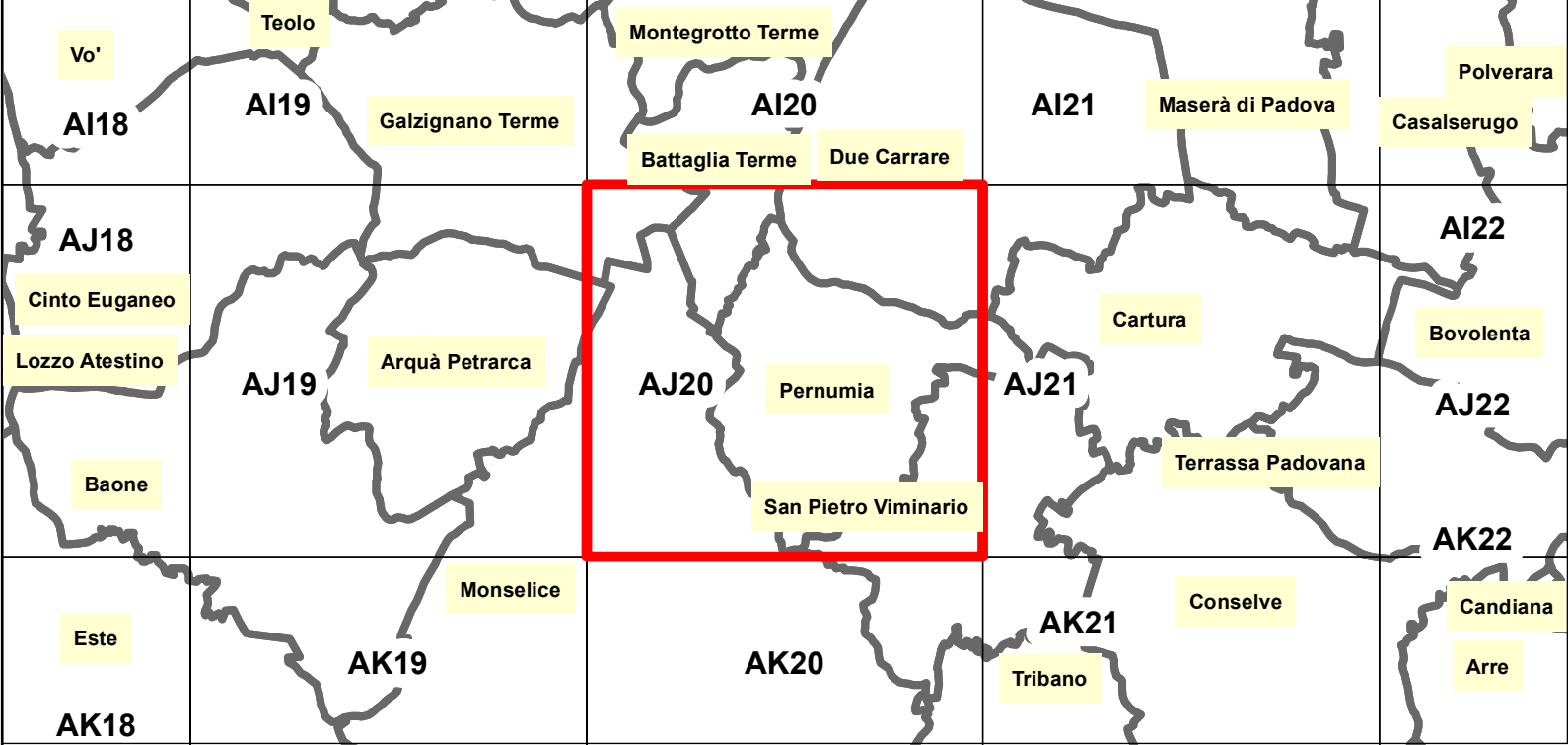
Art. 6 - Direttiva 2007/60/CE - D.Lgs. 23/02/2010 n. 49

|                         |               |  |  |
|-------------------------|---------------|--|--|
| Riquadro<br><b>AJ20</b> |               | Carta delle altezze idriche<br>scenario di media probabilità - TR 100 anni |  |
| elaborato               | AJ20_MPH.pdf  |  |  |
| scala                   | 1:10.000      |  |  |
| revisione               | data          | motivo   |  |
| 0                       | dicembre 2021 | prima emissione  |  |
| 1                       | febbraio 2023 | aggiornamento con Decreto del Segretario Generale                          |  |
| -                       | -             |  |  |

Inquadramento generale



Inquadramento su limiti comunali



Classi tiranti

- 0 - 50 cm
- 50 - 100 cm
- 100 - 150 cm
- 150 - 200 cm
- > 200 cm
- non classificabili

- Limite UOM
- Limiti comunali
- Limite Distretto
- Limite Provincia
- Limite Regione

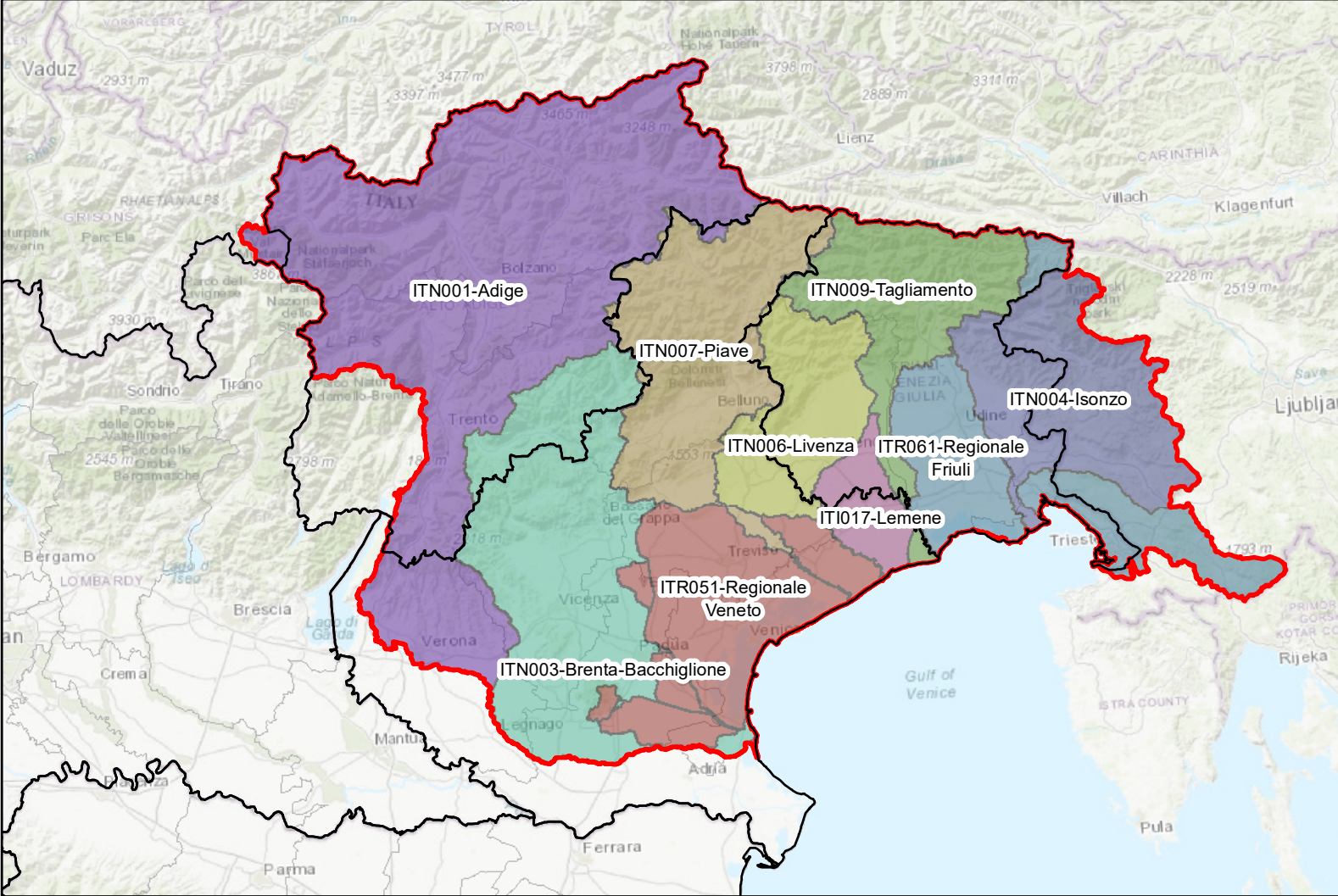




Autorità di bacino distrettuale delle Alpi Orientali

Piano di Gestione del Rischio di Alluvioni

Direttiva 2007/60/CE - D.Lgs. 23/02/2010 n. 49



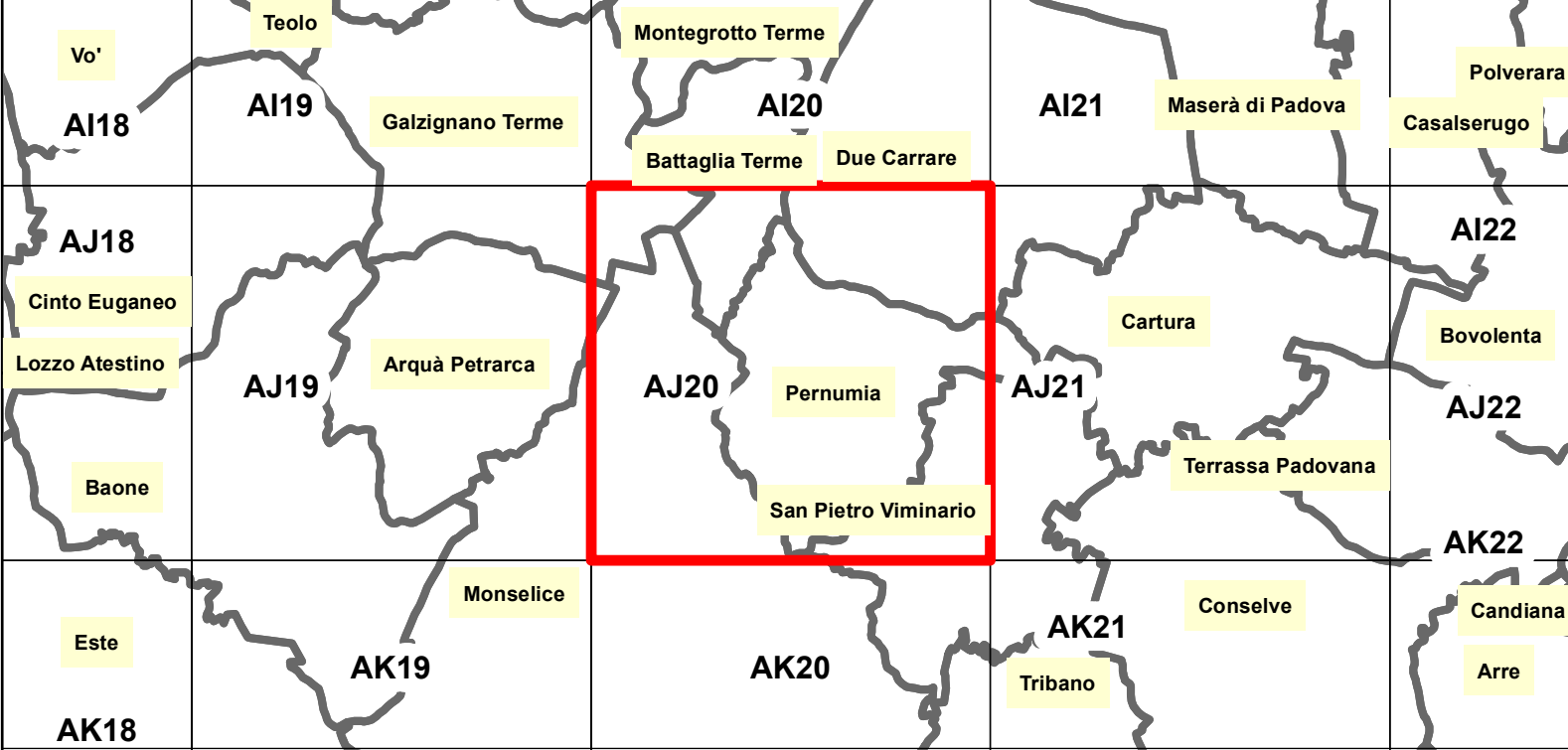
Mappe della pericolosità e del rischio di alluvioni  
Art. 6 - Direttiva 2007/60/CE - D.Lgs. 23/02/2010 n. 49

|                         |               |  |  |
|-------------------------|---------------|--|--|
| Riquadro<br><b>AJ20</b> |               | Carta delle altezze idriche<br>scenario di bassa probabilità - TR 300 anni |  |
| elaborato               | AJ20_LPH.pdf  |  |  |
| scala                   | 1:10.000      |  |  |
| revisione               | data          | motivo   |  |
| 0                       | dicembre 2021 | prima emissione  |  |
| 1                       | febbraio 2023 | aggiornamento con Decreto del Segretario Generale                          |  |
| -                       | -             |  |  |

Inquadramento generale



Inquadramento su limiti comunali

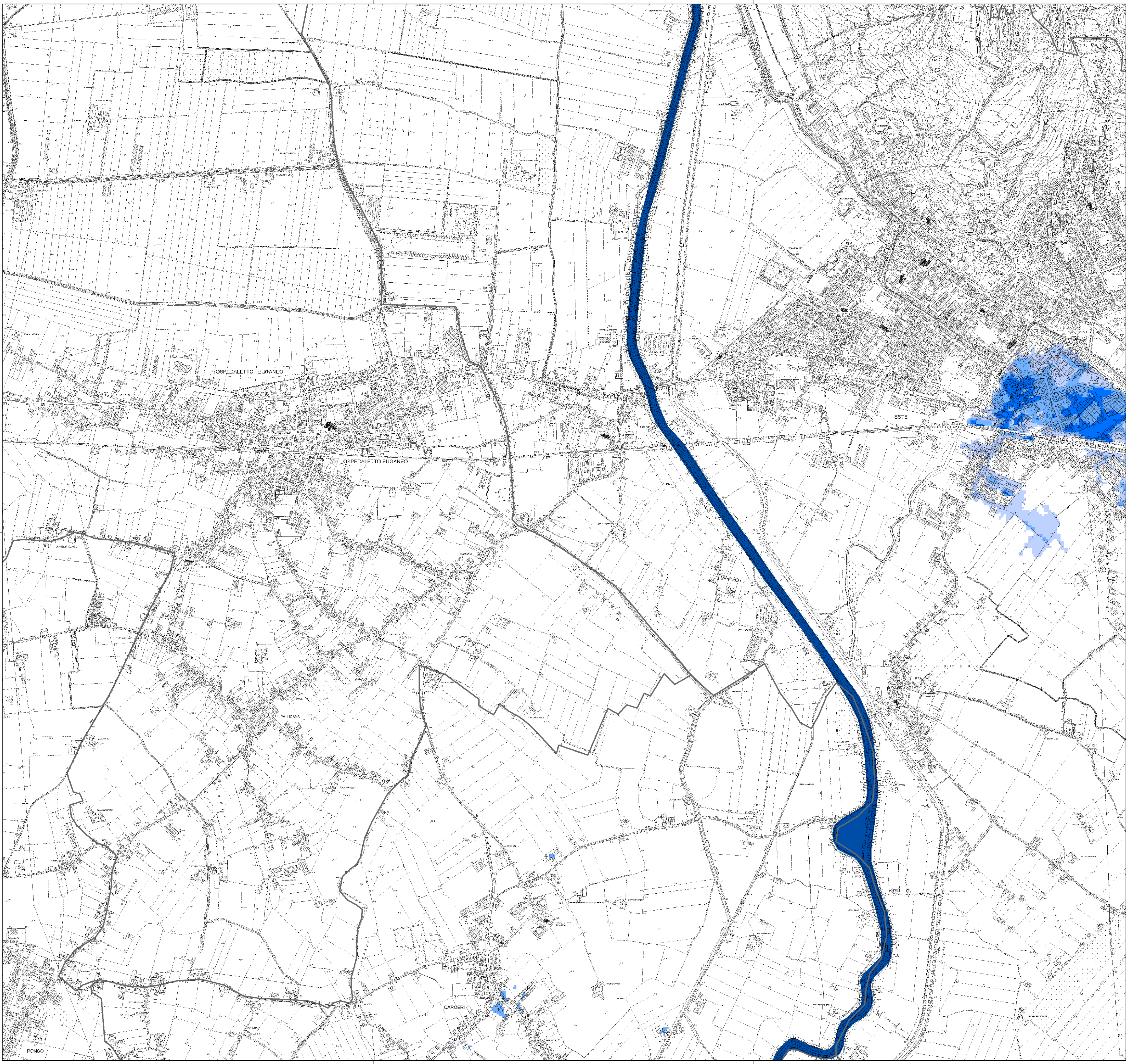


Classi tiranti

- 0 - 50 cm
- 50 - 100 cm
- 100 - 150 cm
- 150 - 200 cm
- > 200 cm
- non classificabili

- Limite UOM
- Limiti comunali
- Limite Distretto
- Limite Provincia
- Limite Regione





Autorità di bacino distrettuale delle Alpi Orientali

Piano di Gestione del Rischio di Alluvioni

Direttiva 2007/60/CE - D.Lgs. 23/02/2010 n. 49

Mappe della pericolosità e del rischio di alluvioni

Art. 6 - Direttiva 2007/60/CE - D.Lgs. 23/02/2010 n. 49

Riquadro

AK18

elaborato

AK18\_HPH.pdf

scala

1:10.000

revisione

data

motivo

0

dicembre 2021

prima emissione

1

febbraio 2023

aggiornamento con Decreto del Segretario Generale

-

-

Carta delle altezze idriche

scenario di alta probabilità - TR 30 anni

Inquadramento generale

Inquadramento su limiti comunali

Classi tiranti

0 - 50 cm

50 - 100 cm

100 - 150 cm

150 - 200 cm

> 200 cm

non classificabili

Limite UOM

Limiti comunali

Limite Distretto

Limite Provincia

Limite Regione

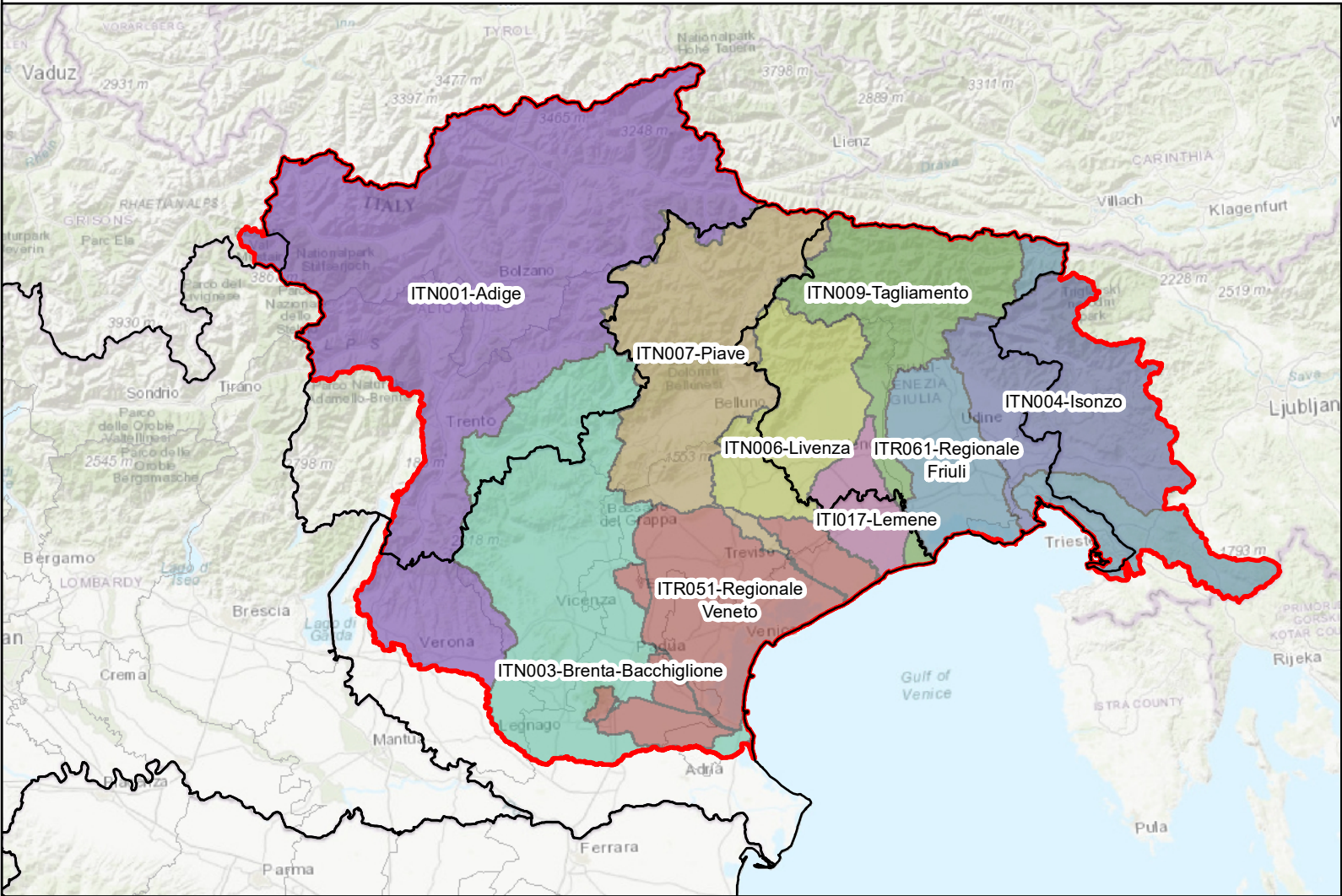




Autorità di bacino distrettuale delle Alpi Orientali

Piano di Gestione del Rischio di Alluvioni

Direttiva 2007/60/CE - D.Lgs. 23/02/2010 n. 49

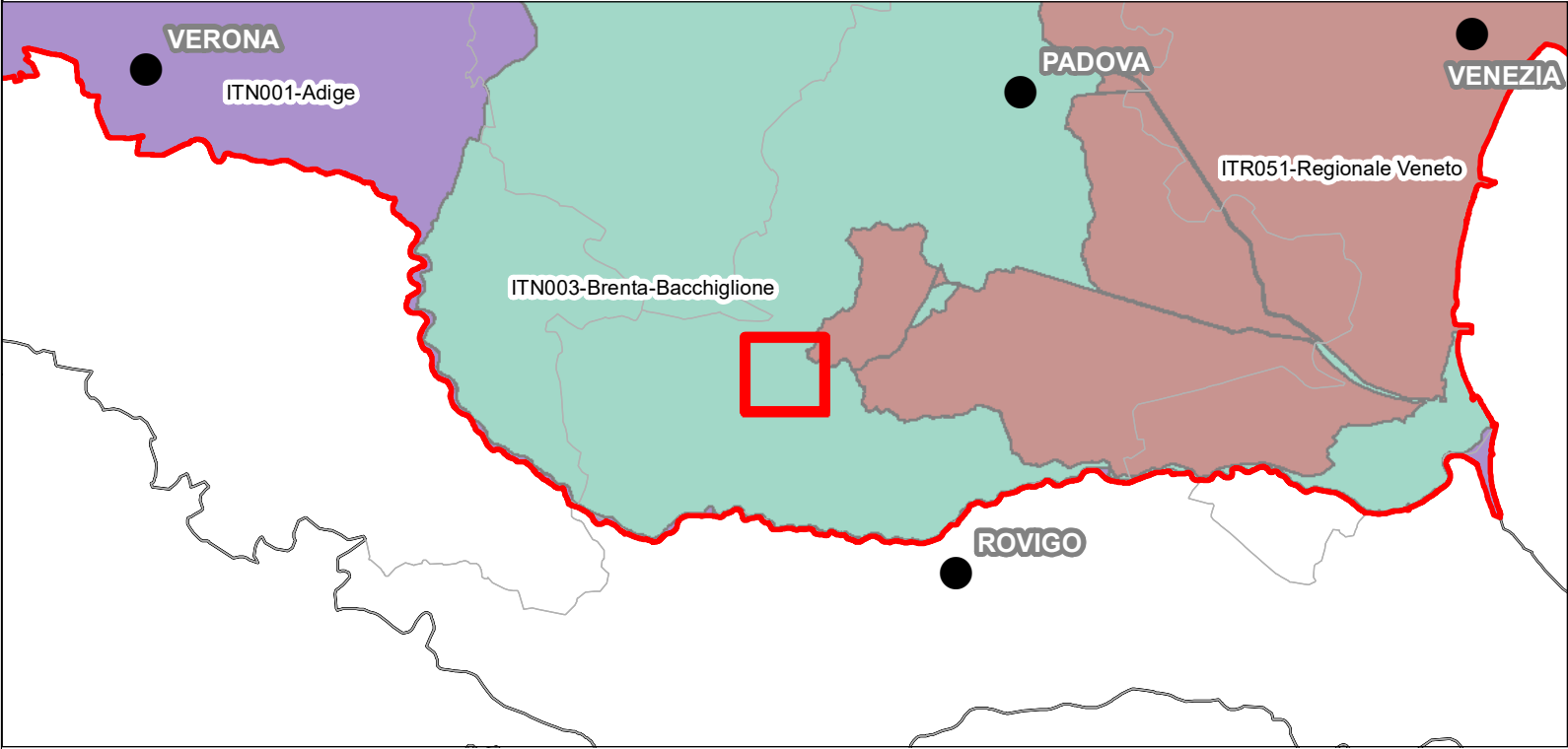


Mappe della pericolosità e del rischio di alluvioni

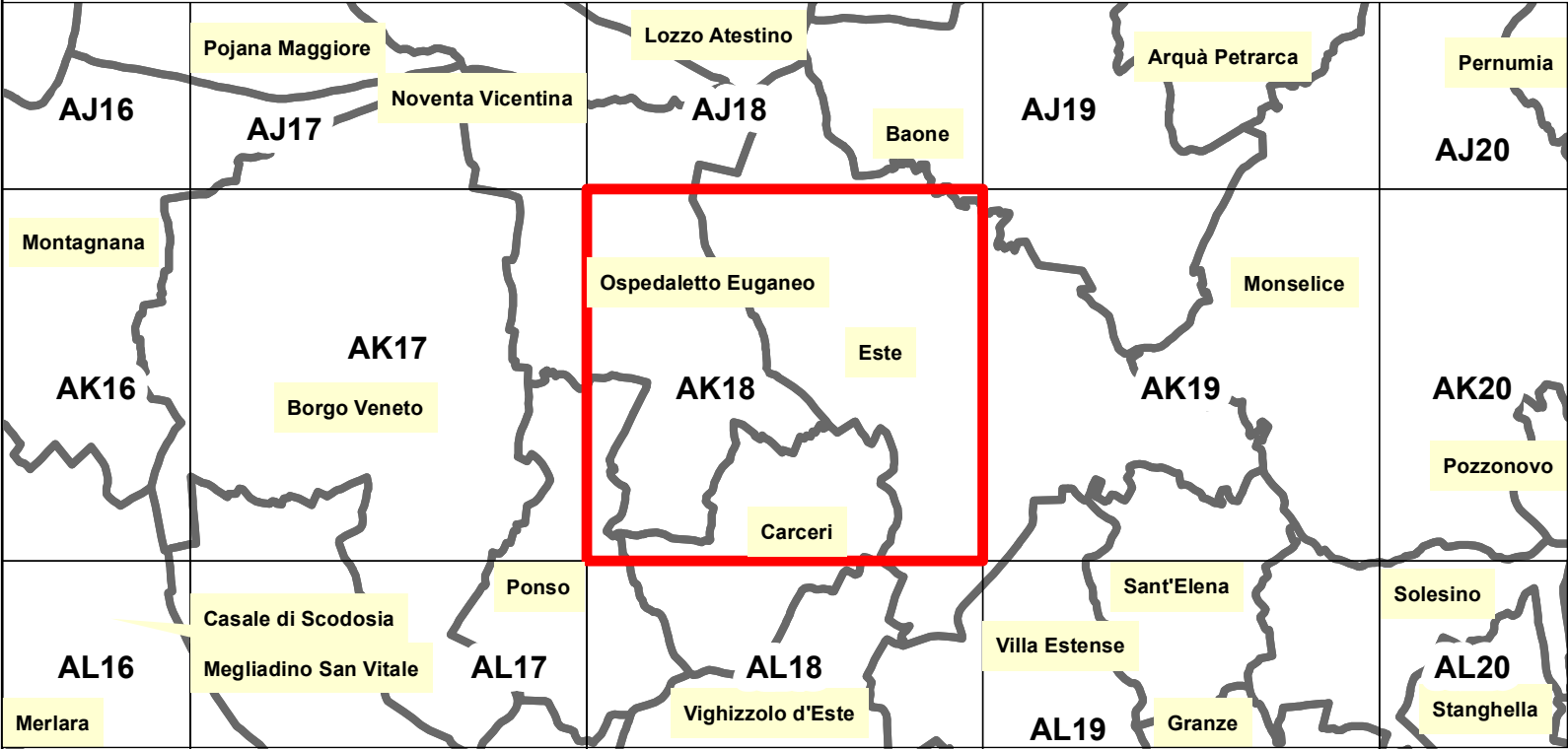
Art. 6 - Direttiva 2007/60/CE - D.Lgs. 23/02/2010 n. 49

|                         |               |  |  |
|-------------------------|---------------|--|--|
| Riquadro<br><b>AK18</b> |               | Carta delle altezze idriche<br>scenario di media probabilità - TR 100 anni |  |
| elaborato               | AK18_MPH.pdf  |  |  |
| scala                   | 1:10.000      |  |  |
| revisione               | data          | motivo   |  |
| 0                       | dicembre 2021 | prima emissione  |  |
| 1                       | febbraio 2023 | aggiornamento con Decreto del Segretario Generale                          |  |
| -                       | -             |  |  |

Inquadramento generale



Inquadramento su limiti comunali



|                    |  |                       |                        |
|--------------------|--|-----------------------|------------------------|
| Classi tiranti     |  | ----- Limite UOM      | ----- Limite Distretto |
| 0 - 50 cm          |  | ----- Limiti comunali | ----- Limite Provincia |
| 50 - 100 cm        |  |                       | ----- Limite Regione   |
| 100 - 150 cm       |  |                       |                        |
| 150 - 200 cm       |  |                       |                        |
| > 200 cm           |  |                       |                        |
| non classificabili |  |                       |                        |

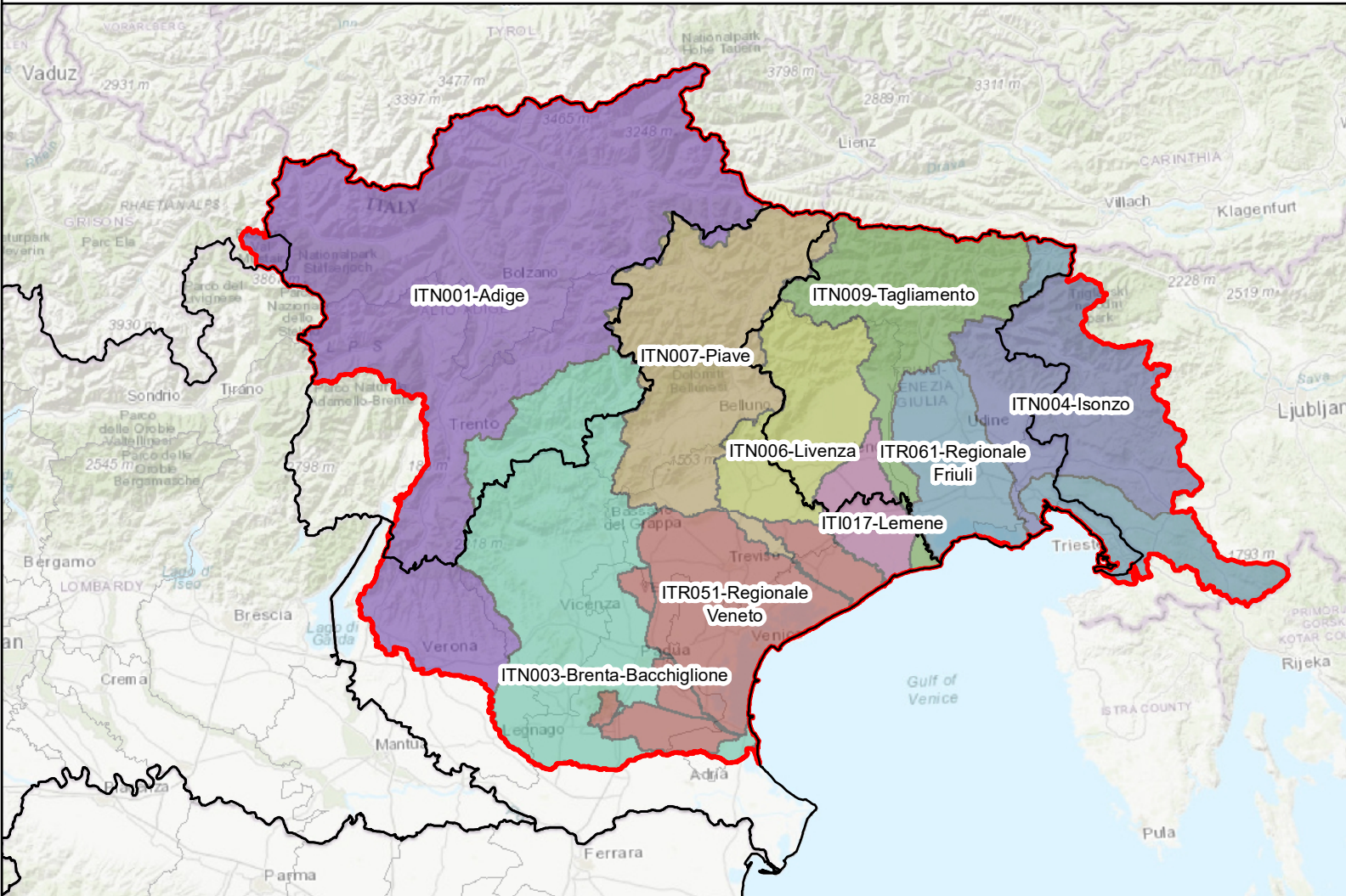




Autorità di bacino distrettuale delle Alpi Orientali

Piano di Gestione del Rischio di Alluvioni

Direttiva 2007/60/CE - D.Lgs. 23/02/2010 n. 49

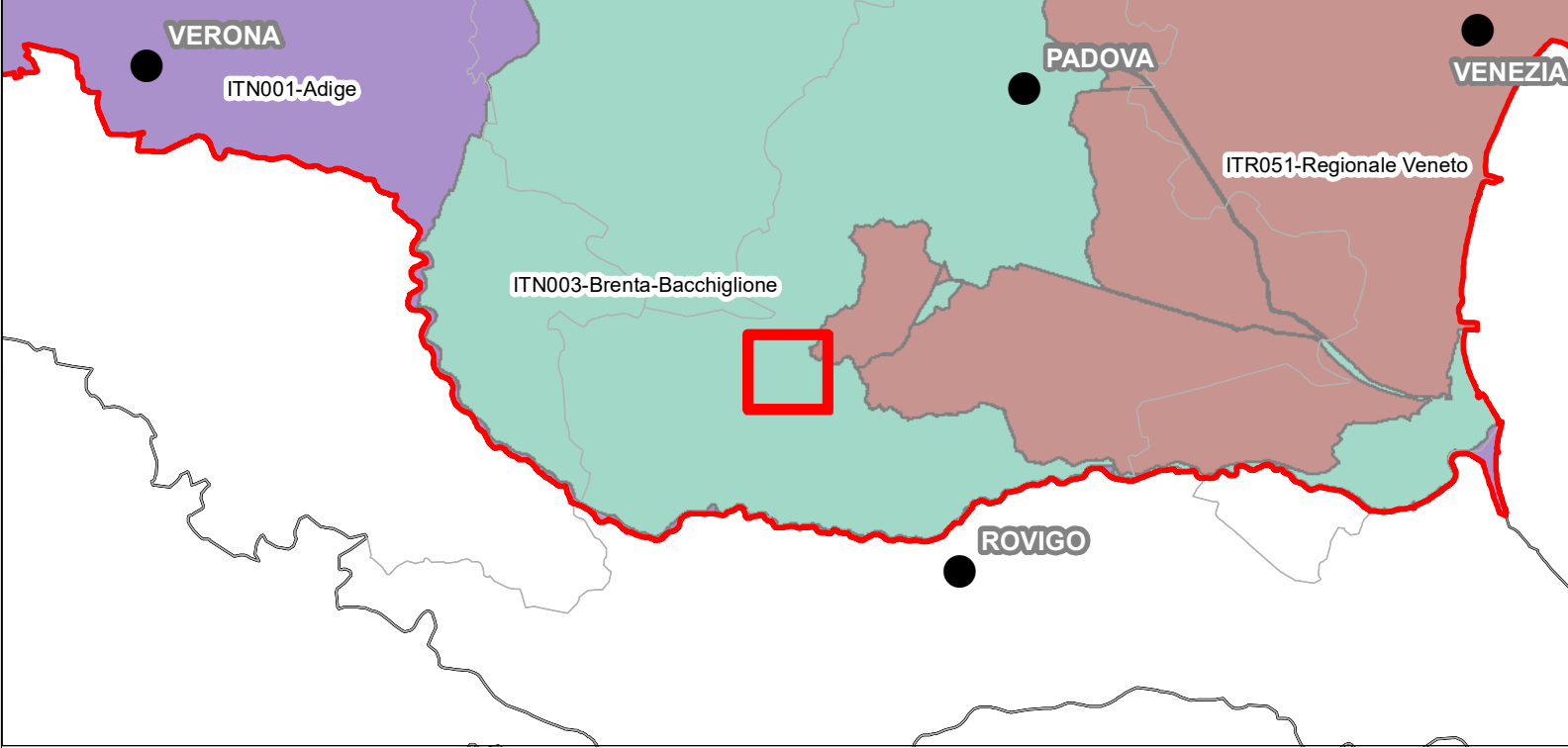


Mappe della pericolosità e del rischio di alluvioni

Art. 6 - Direttiva 2007/60/CE - D.Lgs. 23/02/2010 n. 49

|                         |               |  |  |
|-------------------------|---------------|--|--|
| Riquadro<br><b>AK18</b> |               | Carta delle altezze idriche<br>scenario di bassa probabilità - TR 300 anni |  |
| elaborato               | AK18_LPH.pdf  |  |  |
| scala                   | 1:10.000      |  |  |
| revisione               | data          | motivo   |  |
| 0                       | dicembre 2021 | prima emissione  |  |
| 1                       | febbraio 2023 | aggiornamento con Decreto del Segretario Generale                          |  |
| -                       | -             |  |  |

Inquadramento generale



Inquadramento su limiti comunali



Classi tiranti

- 0 - 50 cm
- 50 - 100 cm
- 100 - 150 cm
- 150 - 200 cm
- > 200 cm
- non classificabili

- Limite UOM
- Limiti comunali
- Limite Distretto
- Limite Provincia
- Limite Regione

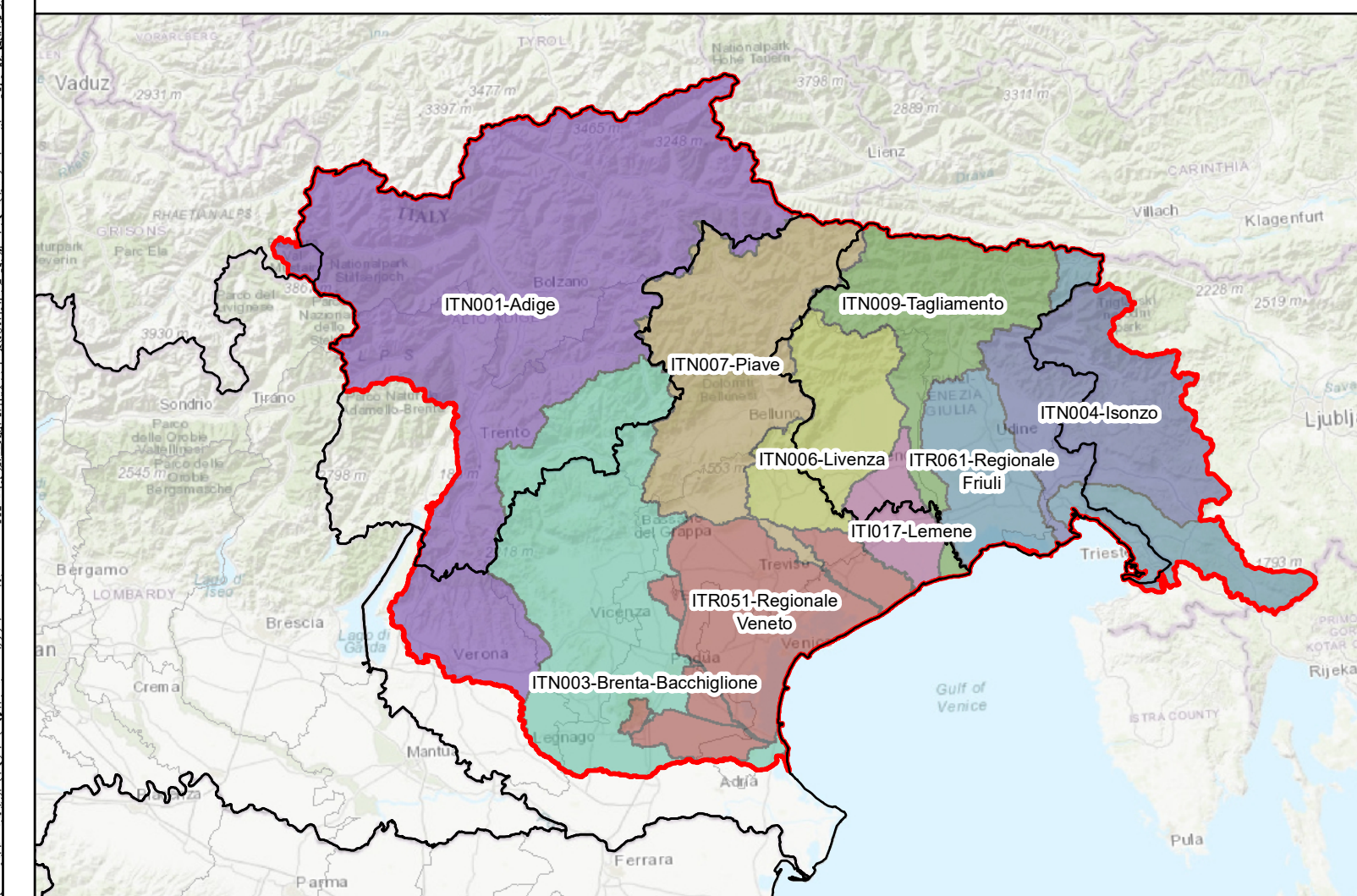




Autorità di bacino distrettuale delle Alpi Orientali

## Piano di Gestione del Rischio di Alluvioni

Direttiva 2007/60/CE - D.Lgs. 23/02/2010 n. 49



### Mappe della pericolosità e del rischio di alluvioni

Art. 6 - Direttiva 2007/60/CE - D.Lgs. 23/02/2010 n. 49

Riquadro  
**AK19**

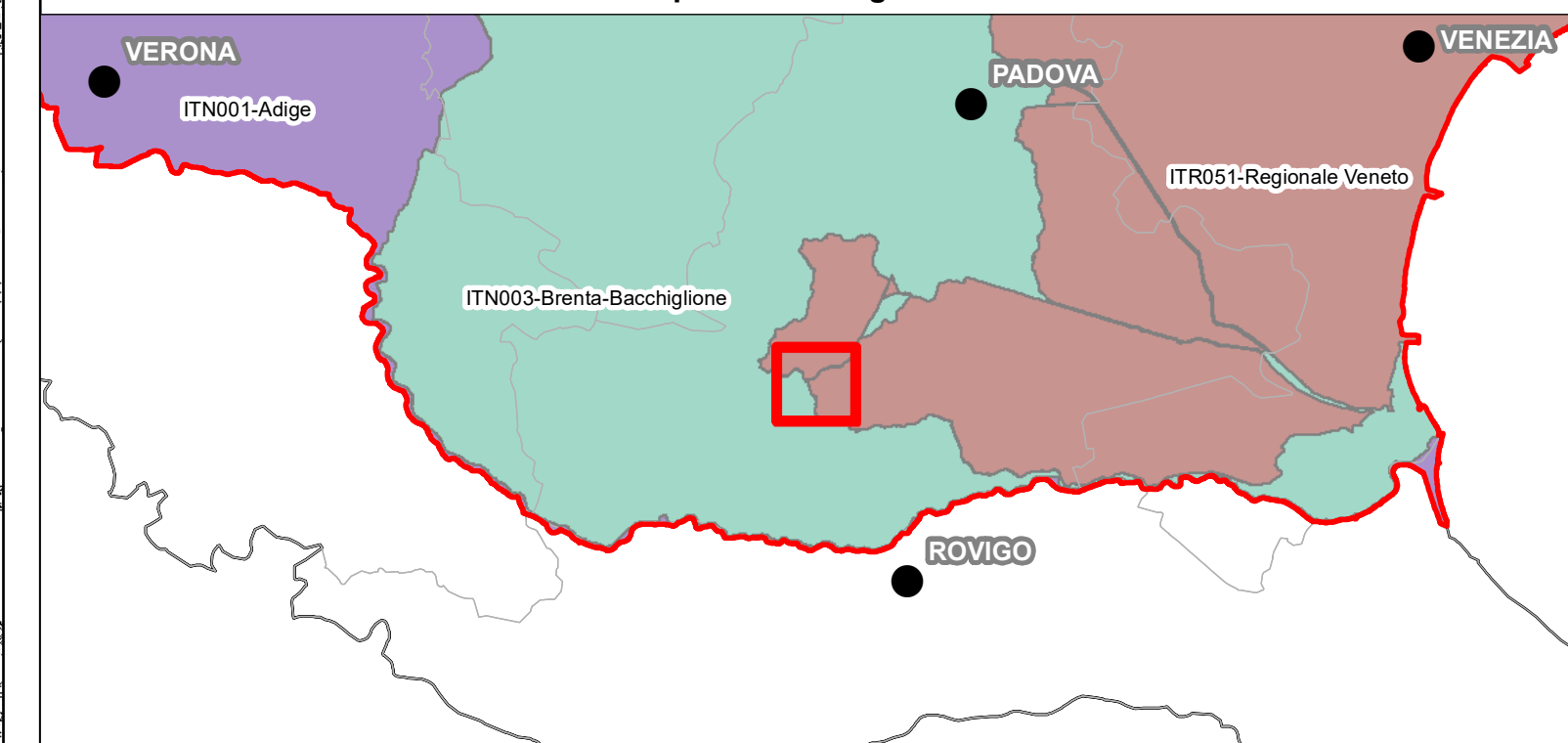
elaborato AK19\_HPH.pdf

scala 1:10.000

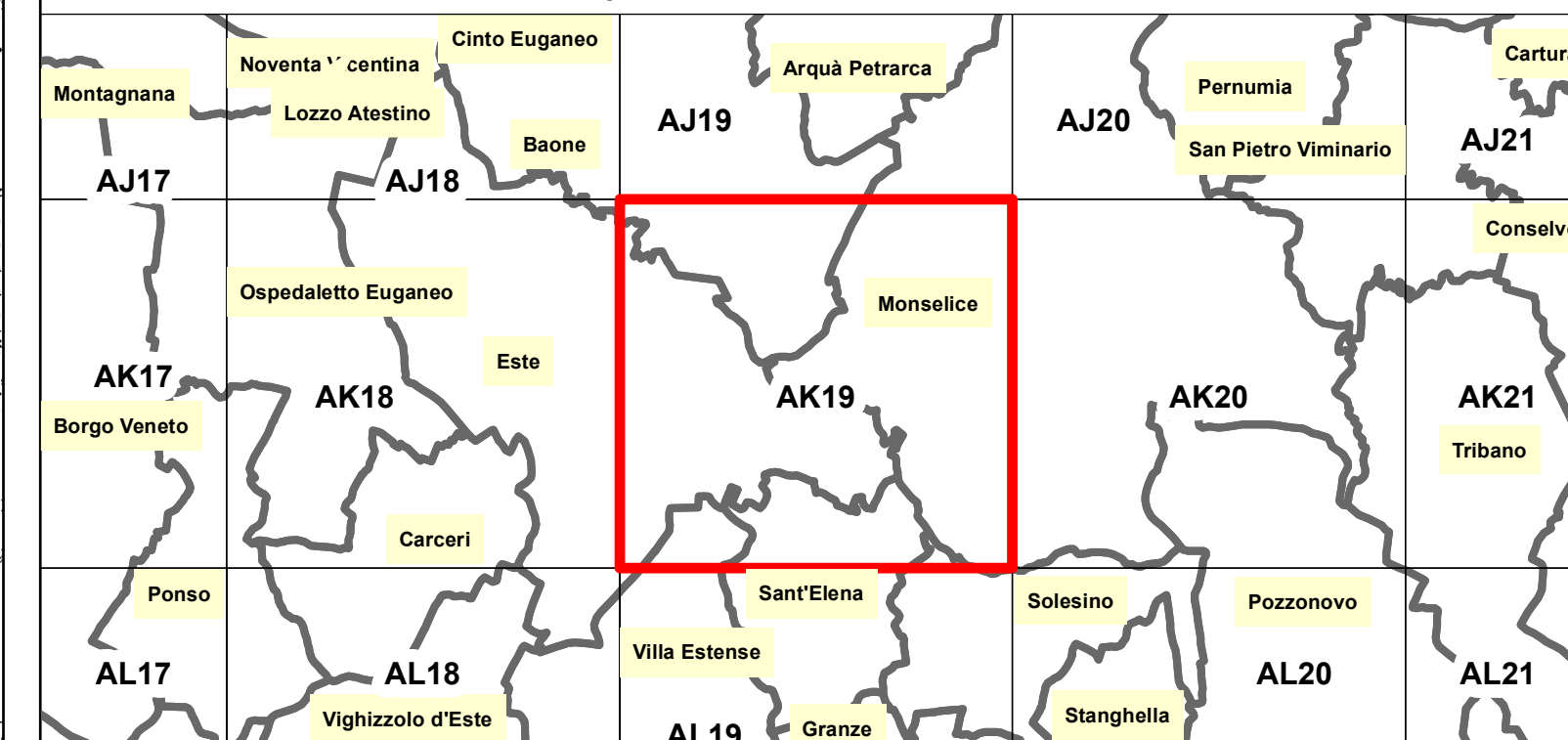
**Carta delle altezze idriche  
scenario di alta probabilità - TR 30 anni**

| revisione | data          | motivo  |
|-----------|---------------|---|
| 0         | dicembre 2021 | prima emissione                                   |
| 1         | febbraio 2023 | aggiornamento con Decreto del Segretario Generale |
| -         | -             | -   |

#### Inquadramento generale



#### Inquadramento su limiti comunali



#### Classi tiranti

- 0 - 50 cm
- 50 - 100 cm
- 100 - 150 cm
- 150 - 200 cm
- > 200 cm
- non classificabili

--- Limite UOM  
--- Limiti comunali  
--- Limite Provincia  
--- Limite Regione

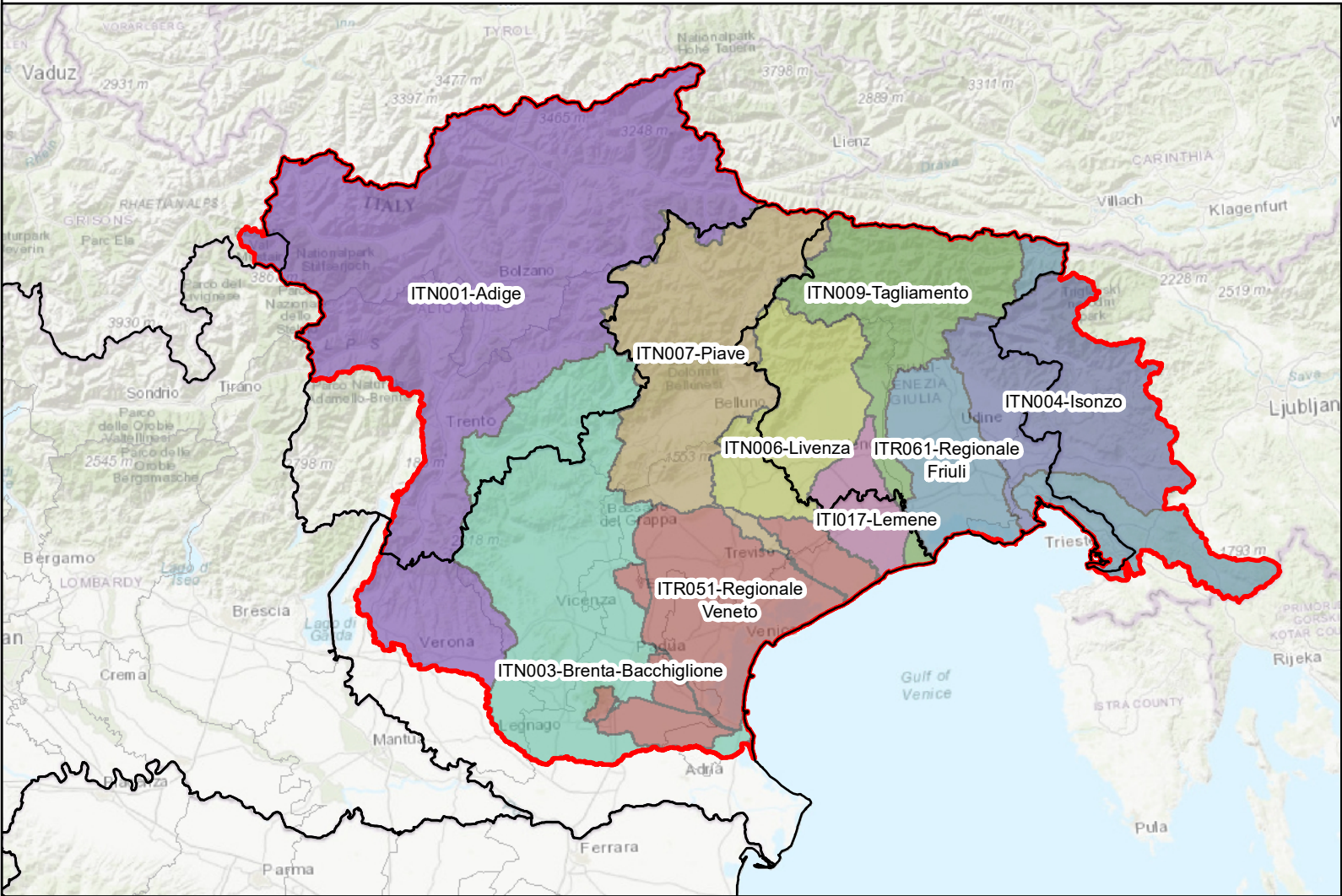




Autorità di bacino distrettuale delle Alpi Orientali

Piano di Gestione del Rischio di Alluvioni

Direttiva 2007/60/CE - D.Lgs. 23/02/2010 n. 49

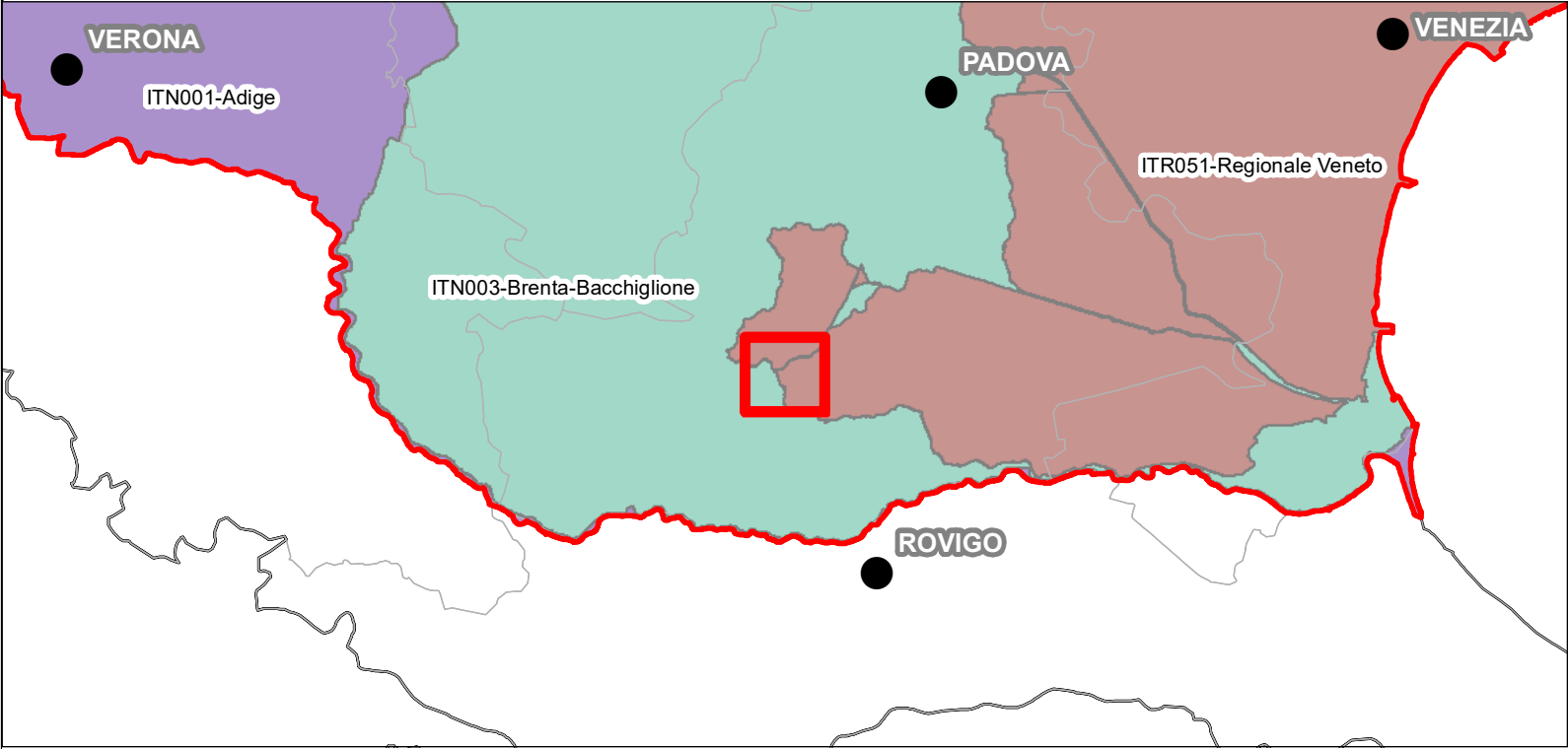


Mappe della pericolosità e del rischio di alluvioni

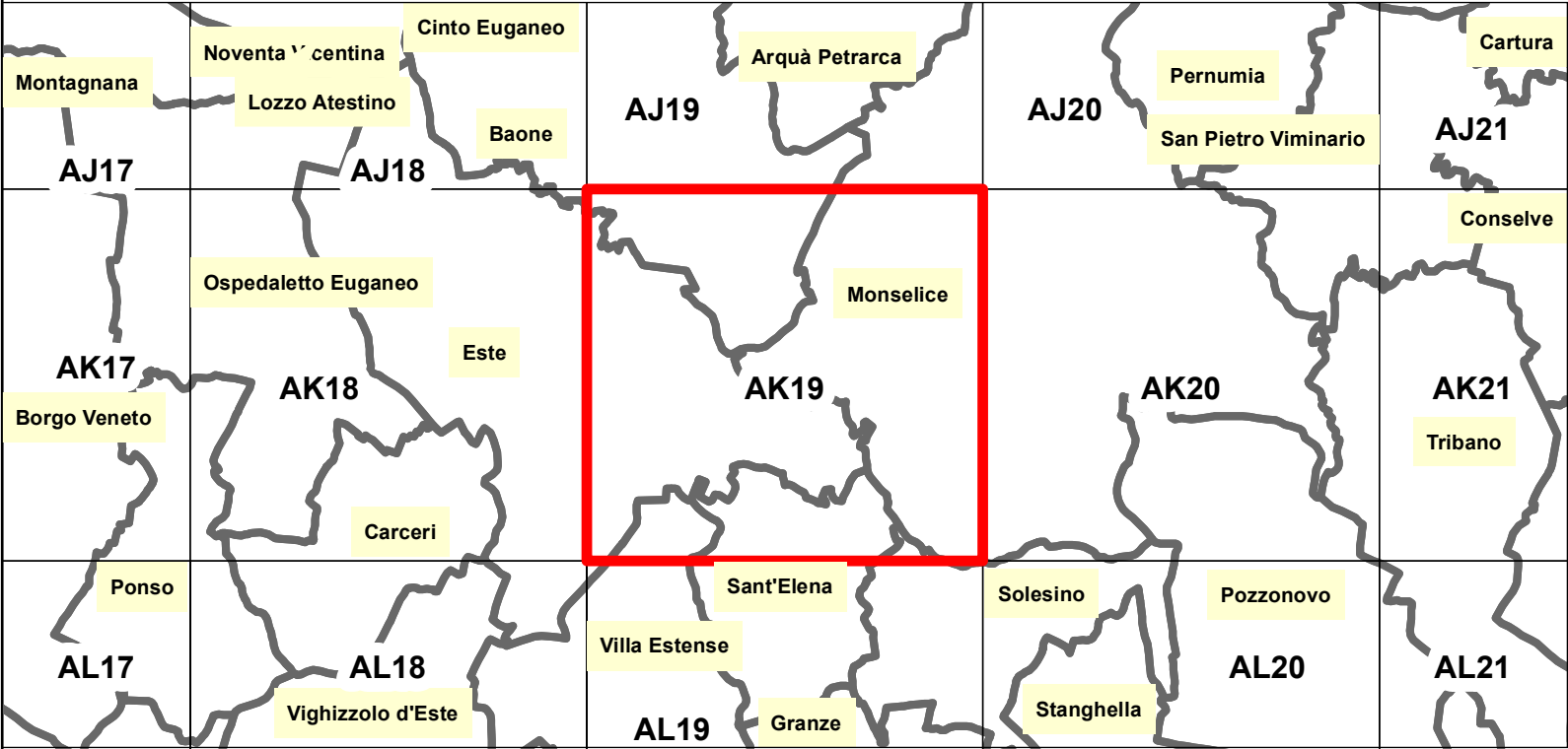
Art. 6 - Direttiva 2007/60/CE - D.Lgs. 23/02/2010 n. 49

|                         |               |  |  |
|-------------------------|---------------|--|--|
| Riquadro<br><b>AK19</b> |               | Carta delle altezze idriche<br>scenario di media probabilità - TR 100 anni |  |
| elaborato               | AK19_MPH.pdf  |  |  |
| scala                   | 1:10.000      |  |  |
| revisione               | data          | motivo   |  |
| 0                       | dicembre 2021 | prima emissione  |  |
| 1                       | febbraio 2023 | aggiornamento con Decreto del Segretario Generale                          |  |
| -                       | -             |  |  |

Inquadramento generale



Inquadramento su limiti comunali



Classi tiranti

- 0 - 50 cm
- 50 - 100 cm
- 100 - 150 cm
- 150 - 200 cm
- > 200 cm
- non classificabili

- Limite UOM
- Limiti comunali
- Limite Provincia
- Limite Regione

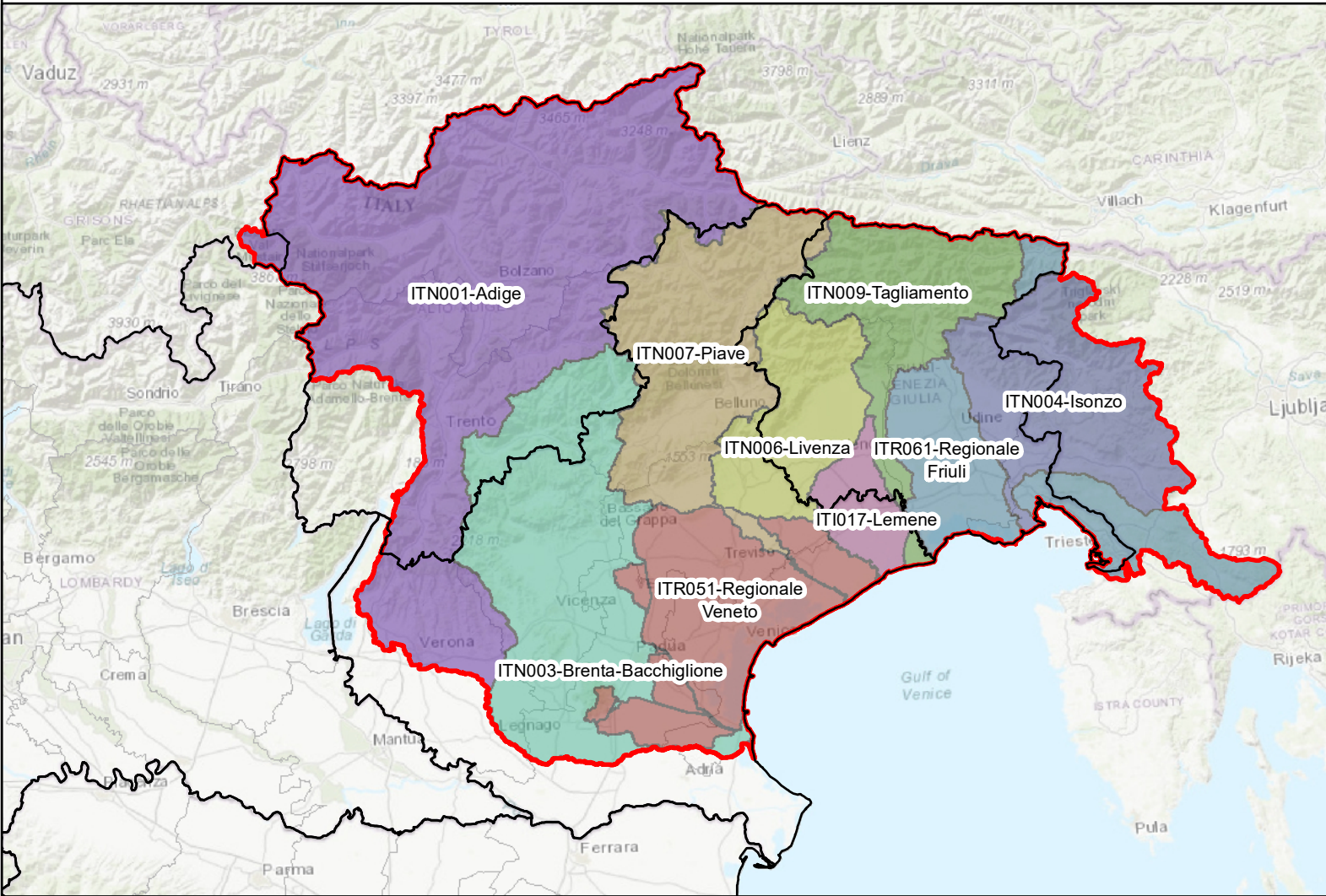




Autorità di bacino distrettuale delle Alpi Orientali

Piano di Gestione del Rischio di Alluvioni

Direttiva 2007/60/CE - D.Lgs. 23/02/2010 n. 49

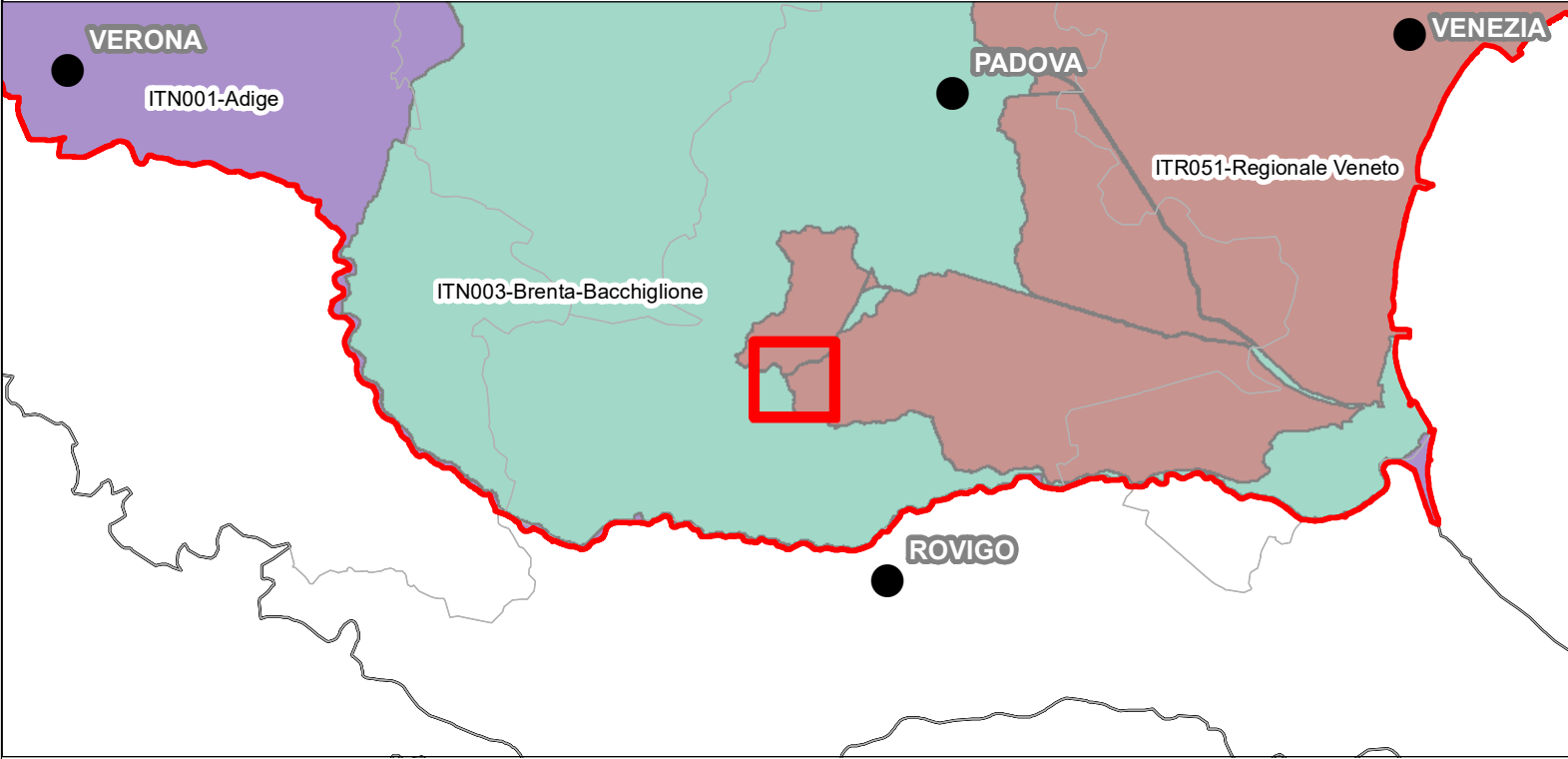


Mappe della pericolosità e del rischio di alluvioni

Art. 6 - Direttiva 2007/60/CE - D.Lgs. 23/02/2010 n. 49

|                         |               |  |  |
|-------------------------|---------------|--|--|
| Riquadro<br><b>AK19</b> |               | Carta delle altezze idriche<br>scenario di bassa probabilità - TR 300 anni |  |
| elaborato               | AK19_LPH.pdf  |  |  |
| scala                   | 1:10.000      |  |  |
| revisione               | data          | motivo   |  |
| 0                       | dicembre 2021 | prima emissione  |  |
| 1                       | febbraio 2023 | aggiornamento con Decreto del Segretario Generale                          |  |
| -                       | -             |  |  |

Inquadramento generale



Inquadramento su limiti comunali

