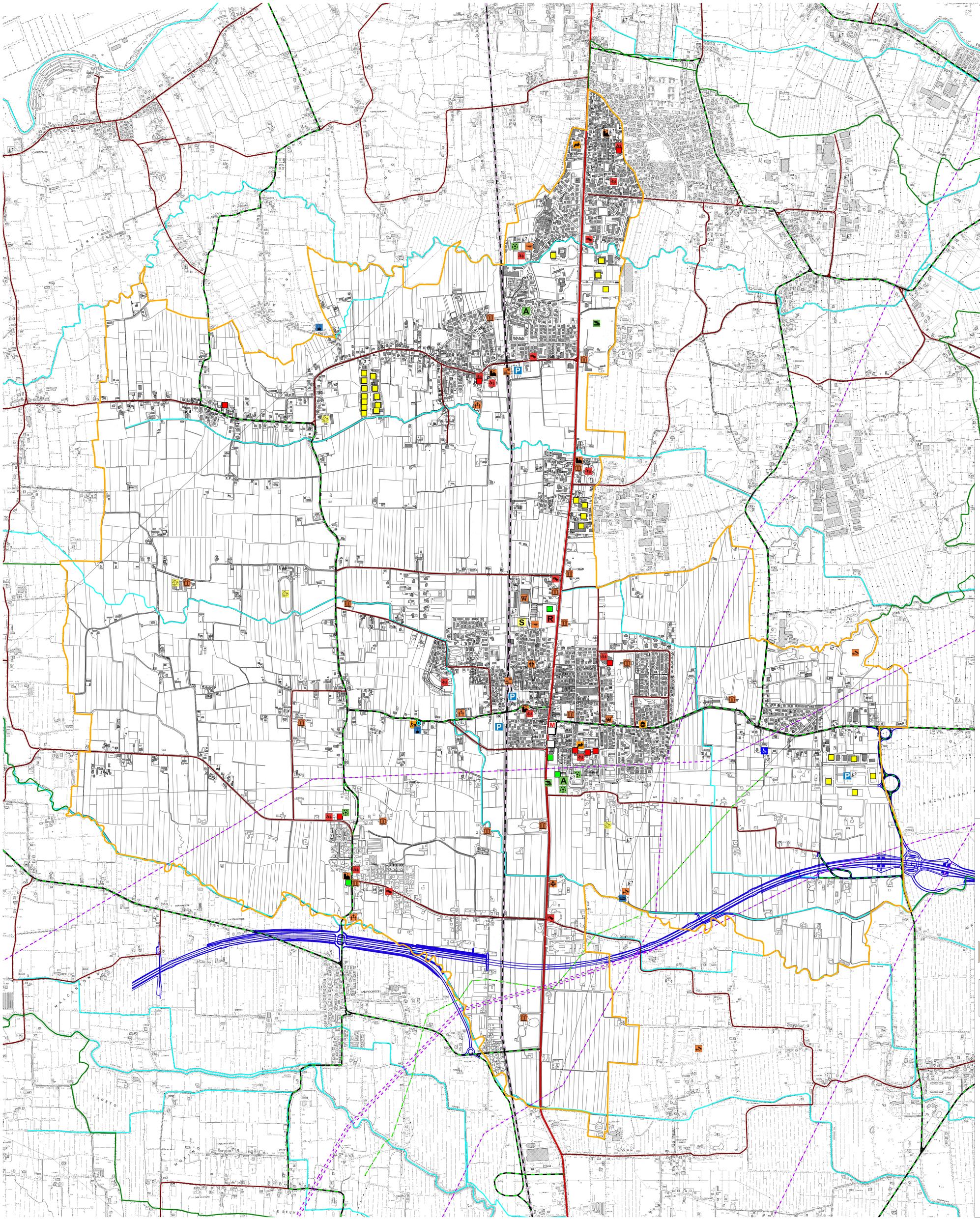

LEGENDA

Servizi e infrastrutture
- Aeroporto
- Autostazione-deposito
- Carabinieri
- Chiesa
- Cimitero
- Conca di navigazione
- Discarica / Ecocentro
- Edificio monumentale
- Elisuperficie
- Farmacia
- Infrastruttura d'interesse comune
- Polizia Locale
- Porto industriale/commerciale
- Rifugio alpino
- Porto-darsena
- Stazione ferroviaria
- Struttura sanitaria privata
- Struttura sanitaria pubblica
- Supermercato / Centro commerciale
- Ufficio postale
- Deposito comunale

Apparati ricettivi coperti
- Albergo/agriturismo
- Scuola
- Apparato ricettivo coperto

Apparati ricettivi scoperti
- Area verde
- Campeggio
- Centro di raccolta e smistamento bestiame
- Centro di raccolta e smistamento merci
- Centro di raccolta e smistamento popolazione
- Stadio - area sportiva
- Apparato ricettivo scoperto
- Parcheggio

Attività industriali - artigianali - agricole
- Alimentare
- Allevamento - malga
- Chimica
- Combustibili
- Elettrotecnica/elettronica
- Industria a rischio di incidente rilevante
- Legno/carta
- Meccanica
- Navale
- Siderurgica/metallurgica
- Tessile/abbigliamento
- Vetro/ceramica
- Attività produttiva

Elementi del sistema idraulico
- Bocchetta antincendio interrata
- Bocchetta antincendio superficiale
- Centro distribuzione acqua potabile
- Depuratore
- Diga/sbarramento
- Idrovora/impianto di sollevamento
- Pozzo
- Serbatoio idrico interrato
- Sorgente
- Torre piezometrica/serbatoio pensile
- Corsi d'acqua principali

- Municipio
- Punto da presidiare
- Ripetitore radio/telefonico
- Edificio di particolare interesse

- Confine comunale di Preganziol
- Confini comuni limitrofi

Strutture viarie
- strada comunale
- strada provinciale
- strada regionale
- strada statale
- autostrada
- Passante autostradale di Mestre (in costruzione)
- Ponti
- Elettrodotti
- Gasdotti

- Associazione di Protezione Civile

Strutture di emergenza
- C.O.M.
- C.O.C.
- S Area ammassamento soccorritori
- A Area attesa popolazione
- R Area ricovero popolazione

N W E S

0 200 400 Meters

1:10000

REGIONE VENETO
PROVINCIA DI TREVISO

Città di Preganziol

CITTA' DI PREGANZIOL

PIANO DI PROTEZIONE CIVILE

Codice ISTAT **026063**

Tavola **1**

Caratteristiche territoriali

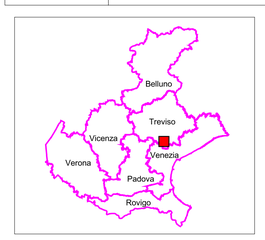

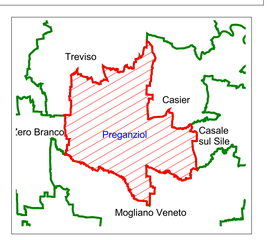

REV.	DATA	DESCRIZIONE	DATA	FIRMA	DATA	FIRMA
0	Mar. 2011	Aggiornamento				
			VERIFICA		APPROVAZIONE	

IL SINDACO
Sergio Marton

GEB STRATEGIE PER IL TERRITORIO

GAM Informatica

DIRETTORE TECNICO: Ing. A. Ghizzo, Geol. R. Cavazzana

PROGETTISTA: Ing. A. Ghizzo, Geol. R. Cavazzana

SOSTITUISCE	DISEGNATORE	MODIFICA N.	CODICE	FILE	DATA STAMPA
					Mar. 2011